

UAB "GEOMETRA"

**NEKILNOJAMOJO DAIKTO
KADASTRINIŲ MATAVIMŲ BYLA**

Tomas: 1

Nekilnojamojo turto objektas: Inžinerinis statinys

Bylos Nr.: 48/20704

Registro Nr.: 44/2025494 (Statiniai)

Adresas: Kalvarijos sav. Kalvarijos m. Vytauto g.

Lapų skaičius: 116

Bylos Nr. 48/20704
Tomo Nr. 1
Registro 44/2025494

BYLOS TOMO VIDAUS APYRAŠAS

Eil. Nr.	Dokumento pavadinimas	Dokumento		Lapų skaič.	Bylos lapų numeriai	Pastabos
		Nr.	Data			
1	Statinių išdėstymo planas		2015-12-22	1	1	
2	Sutartiniai ženklai		2015-12-22	1	2	
3	Brėžiniai		2015-12-22	25	3-27	
4	Kelio ir jo sudėtinių dalių kadastro duomenys 1K FORMA		2015-12-22	22	28-49	
5	Kelio ir jo sudėtinių dalių įkainojimas (perkainojimas) 2K FORMA		2015-12-22	44	50-93	
6	Kelio važiuojamosios dalies ir žemės sankasos kadastro duomenys 3K FORMA		2015-12-22	22	94-115	

Vidaus apyrašo lapų 115

Kadastro skyriaus vadovė Aušrinė Kazickienė



SUTARTINIAI ŽENKLAI



- Medinė tvora



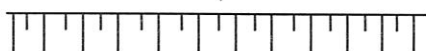
- Metalinė/apsauginė tvora



- Metalinė vielos tinklo tvora



- Nuotekų šulinys



- Šlaitas

A

- Danga (asfaltas)

C

- Danga (bet. plytelės)

b

- Danga (bet. trinkelės)

tr

- Danga (bet. trinkelės)

at

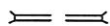
- Danga (akmens trinkelės)

Ž

- žvyras



- krūmų/gyvatvorės juosta



- Vandens pralaida

Plstm.

- Plastikas

G/b

- Gelžbetonis



- Autobusų(troleibusų) stotelės



- Kelio ženklas



- Šviesoforas

Met.

- Metalas



- Geodezinis punktas




- pavieniai medžiai



- veja



- pavieniai krūmai

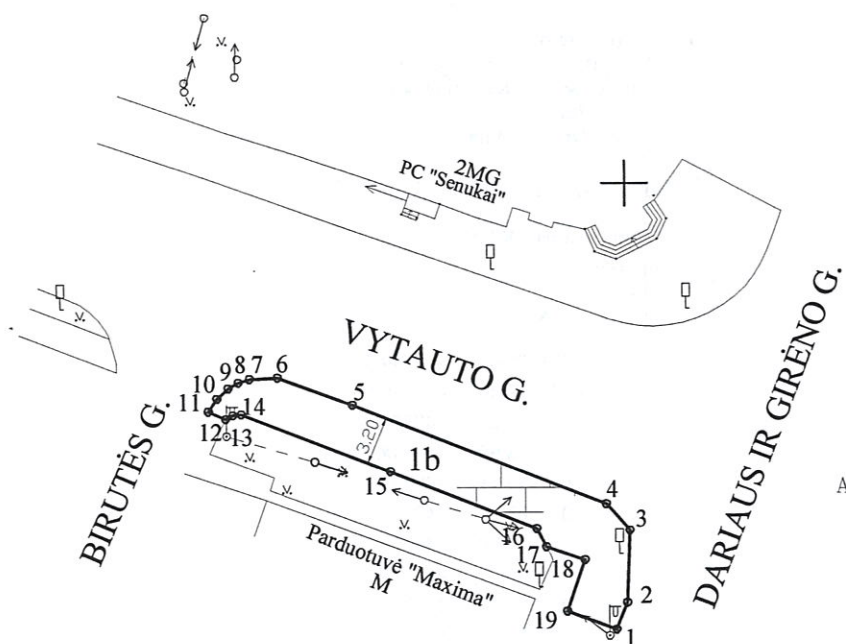


- Privažiavimo/gatvės statinio riba

Išdėstymo schema



IŠDĖSTYMO PLANAS M 1:500



INŽINERINIS STATINYS PAŽYMĖTAS
KADASTRO ŽEMĖLAPYJE
VI REGISTRŲ CENTRO MARIJAMPOLĖS FILIALAS
20160329 Vyresnioji kadastro
specialistė
Kristina Briaukaitė
Pareigos vardas, pavardė parašas

X=6031050.00
Y=449700.00

Koordinatų sistema: LKS-94 Aukščių sistema: Baltijos

Kelias	Vytauto g. šaligatvis
Kaimas (miestelis)	
Miestas	Kalvarijos m.
Savivaldybė	Kalvarijos sav.

GEOMETRA			
Matininko kvalifikacijos pažymėjimo Nr.	Parašas	Vardas ir pavardė	Data
2M-M-1703 (2011 12 22)	<i>[Signature]</i>	Lina Padaigienė	2015 12 22
			UAB GEOMETRA DOCUMENTAMS KAUNO RAJONAS

IŠDĖSTYMO PLANAS M 1:500

Kelias (gatvė)	Vytauto g. šaligatvis
Kaimas (miestelis)	
Miestas	Kalvarijos m.
Savivaldybė	Kalvarijos sav.
Kelio ruožas	
Unikalus Nr.	4400-4049-4266

KOORDINACIŲ ŽINIARAŠTIS

Koordinacių sistema: LKS-94		
Statinio riba		
Taško Nr.	X	Y
1	6031070.67	449749.35
2	6031072.46	449750.06
3	6031077.21	449750.24
4	6031078.95	449748.70
5	6031085.51	449731.92
6	6031087.30	449726.96
7	6031087.20	449725.12
8	6031086.97	449724.38
9	6031086.59	449723.72
10	6031085.91	449722.98
11	6031085.08	449722.42
12	6031084.59	449723.56
13	6031084.84	449724.04
14	6031084.89	449724.58
15	6031081.11	449734.42
16	6031077.33	449744.12
17	6031076.13	449744.75
18	6031075.27	449747.30
19	6031071.88	449746.13

Žiniaraštį sudarė:

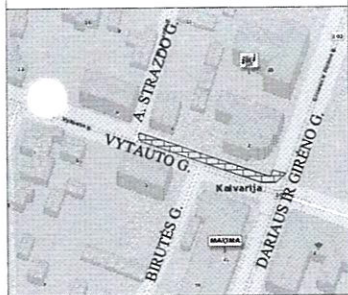
Matininkas, nustatęs kadastro duomenis



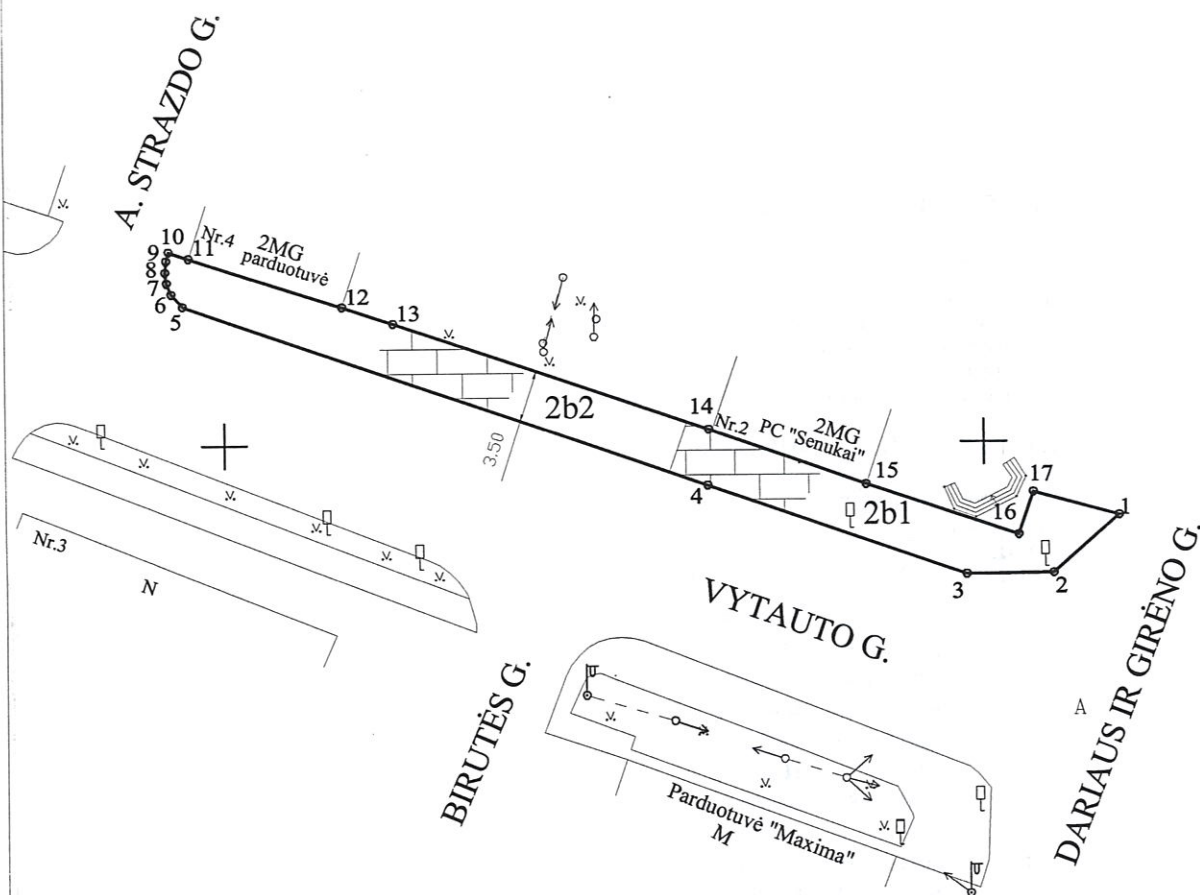
Lina
(parašas)

Lina Padaigienė
(vardas ir pavardė)

Išdėstymo schema



IŠDĖSTYMO PLANAS M 1:500



INŽINERINIS STATINYS PAŽYMĖTAS
KADASTRO ŽEMĖLAPYJE
VI REGISTRŲ CENTRO MABĮJAMPOLĖS FILIALAS
2016 03 29 *Vyresnioji kadastro specialistė*
Kristina Briaukaitė
Pareigos vardas, pavardė parašas

X=6031050.00
Y=449700.00

Koordinatų sistema: LKS-94 Aukščių sistema: Baltijos

Kelias	Vytauto g. šaligatvis
Kaimas (miestelis)	
Miestas	Kalvarijos m.
Savivaldybė	Kalvarijos sav.

GEOMETRA			
Matininko kvalifikacijos pažymėjimo Nr.	Parašas	Vardas ir pavardė	Data
2M-M-1703 (2011 12 22)	<i>[Signature]</i>	Lina Padaigienė	2015 12 22

IŠDĖSTYMO PLANAS M 1:500

Kelias (gatvė)	Vytauto g. šaligatvis
Kaimas (miestelis)	
Miestas	Kalvarijos m.
Savivaldybė	Kalvarijos sav.
Kelio ruožas	
Unikalus Nr.	4400-4049-4311

KOORDINAČIŲ ŽINIARAŠTIS

Koordinatų sistema: LKS-94		
Statinio riba		
Taško Nr.	X	Y
1	6031095.15	449758.82
2	6031091.40	449754.50
3	6031091.33	449748.80
4	6031097.21	449731.75
5	6031109.29	449697.28
6	6031110.11	449696.53
7	6031110.85	449696.23
8	6031111.58	449696.13
9	6031112.33	449696.20
10	6031112.92	449696.36
11	6031112.48	449697.70
12	6031109.18	449707.84
13	6031108.05	449711.18
14	6031100.92	449731.84
15	6031097.25	449742.24
16	6031093.90	449752.24
17	6031096.67	449753.22

Žiniaraštį sudarė:

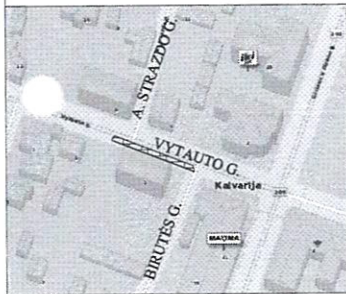
Matininkas, nustatęs kadastro duomenis



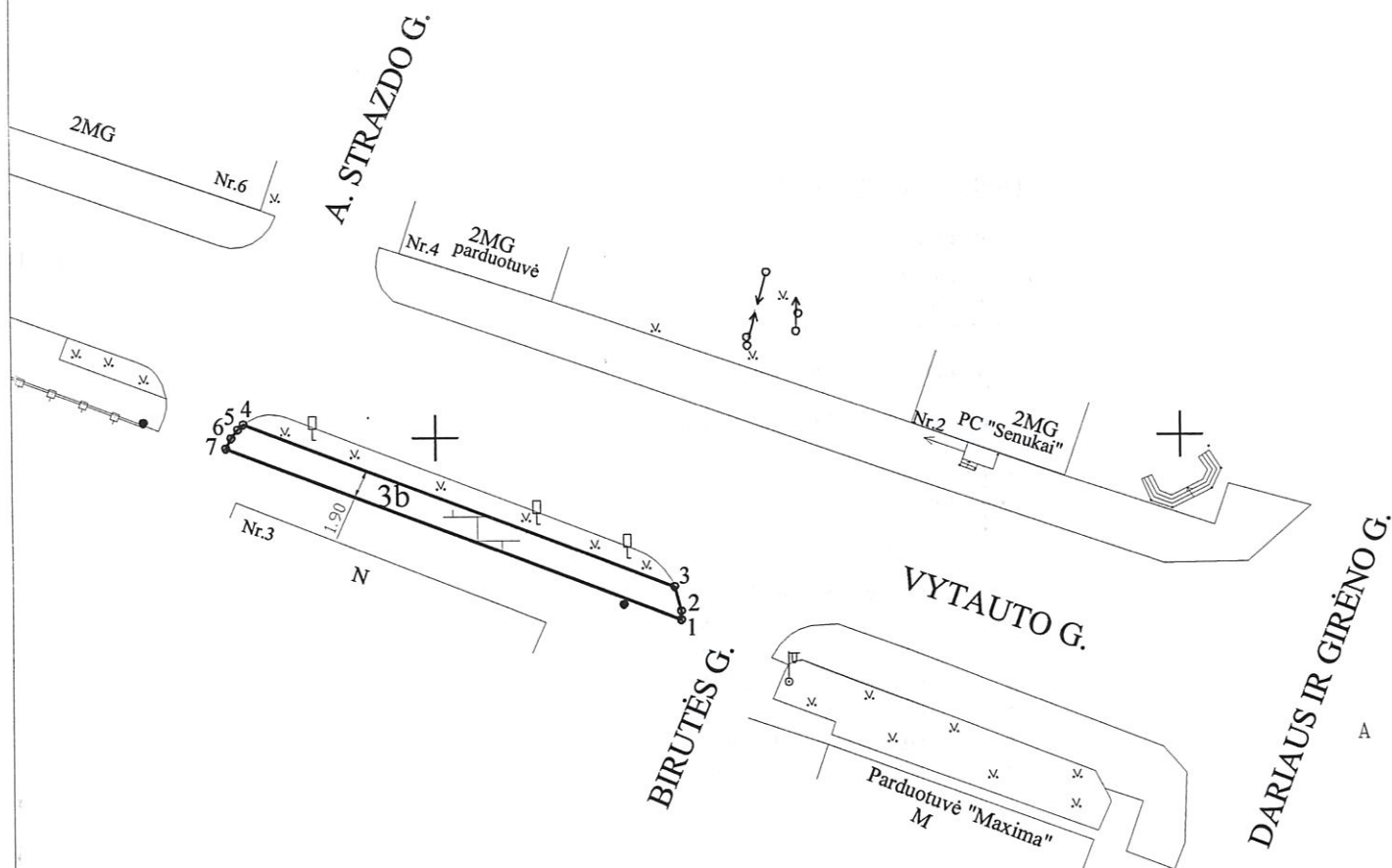
(Signature)
(parašas)

Lina Padaigienė
(vardas ir pavardė)

Išdėstymo schema



IŠDĖSTYMO PLANAS M 1:500



INŽINERINIS STATINYS PAŽYMĖTAS
KADASTRO ŽEMĖLAPYJE
VI REGISTRU CENTRO MARIJAMPOLĖS FILIALAS
20160329 Vyresnioji kadastro
specialistė
Kristina Briaukaitė
Pareigos Vardas, pavardė Parašas

X=6031050.00
Y=449700.00

Koordinatų sistema: LKS-94 Aukščių sistema: Baltijos

Kelias	Vytauto g. šaligatvis
Kaimas (miestelis)	
Miestas	Kalvarijos m.
Savivaldybė	Kalvarijos sav.

GEOMETRA		UAB	
Matininko kvalifikacijos pažymėjimo Nr.	Parašas	Vardas ir pavardė	Data
2M-M-1703 (2011 12 22)	<i>[Signature]</i>	Lina Padaigienė	2015 12 22
			A.V.

IŠDĖSTYMO PLANAS M 1:500

Kelias (gatvė)	Vytauto g. šaligatvis
Kaimas (miestelis)	
Miestas	Kalvarijos m.
Savivaldybė	Kalvarijos sav.
Kelio ruožas	
Unikalus Nr.	4400-4049-4144

KOORDINAČIŲ ŽINIARAŠTIS

Koordinatų sistema: LKS-94		
Statinio riba		
Taško Nr.	X	Y
1	6031087.66	449716.38
2	6031088.22	449716.38
3	6031089.88	449715.93
4	6031101.02	449687.11
5	6031100.68	449686.74
6	6031100.09	449686.29
7	6031099.40	449685.93

Žiniaraštį sudarė:

Matininkas, nustatęs kadastro duomenis



(Signature)
(parašas)

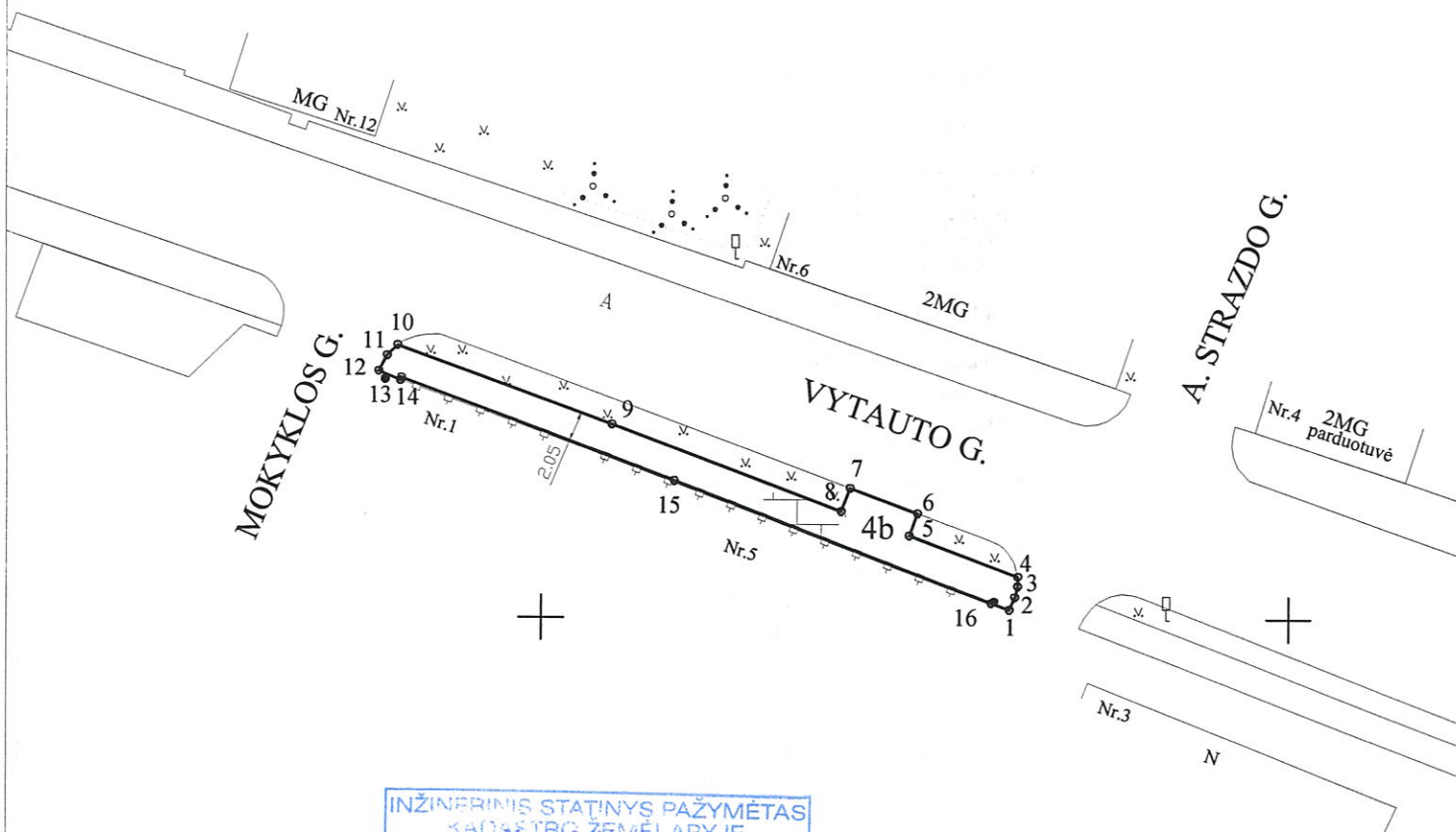
Lina Padaigienė
(vardas ir pavardė)

Išdėstymo schema

IŠDĖSTYMO PLANAS M 1:500



6031150.00
449700.00



INŽINERINIS STATINYS PAŽYMĖTAS
KADASTRO ŽEMĖLAPEJE
VI REGISTRO ŽEMĖLAPEJE
20160329
Vyresnioji kadastrinė specialistė
Kristina Briaukaitė
Pareigos Vardas, pavardė Parašas

Koordinatinių sistema: LKS-94 Aukščių sistema: Baltijos

Kelias	Vytauto g. šaligatvis
Kaimas (miestelis)	
Miestas	Kalvarijos m.
Savivaldybė	Kalvarijos sav.

GEOMETRA			
Matininko kvalifikacijos pažymėjimo Nr.	Parašas	Vardas ir pavardė	Data
2M-M-1703 (2011 12 22)	<i>[Signature]</i>	Lina Padaigienė	2015 12 22

IŠDĖSTYMO PLANAS M 1:500

Kelias (gatvė)	Vytauto g. šaligatvis
Kaimas (miestelis).	
Miestas	Kalvarijos m.
Savivaldybė	Kalvarijos sav.
Kelio ruožas	
Unikalus Nr.	4400-4049-4400

KOORDINAČIŲ ŽINIARAŠTIS

Koordinatų sistema: LKS-94		
Statinio riba		
Taško Nr.	X	Y
1	6031100.62	449681.34
2	6031101.46	449681.71
3	6031102.19	449681.90
4	6031102.84	449681.91
5	6031105.54	449674.69
6	6031107.00	449675.23
7	6031108.67	449670.70
8	6031107.13	449670.10
9	6031112.91	449654.70
10	6031118.18	449640.47
11	6031117.48	449639.77
12	6031116.44	449639.21
13	6031115.82	449640.65
14	6031116.00	449640.71
15	6031109.15	449658.87
16	6031101.06	449680.14

Žiniaraštį sudarė:

Matininkas, nustatęs kadastro duomenis

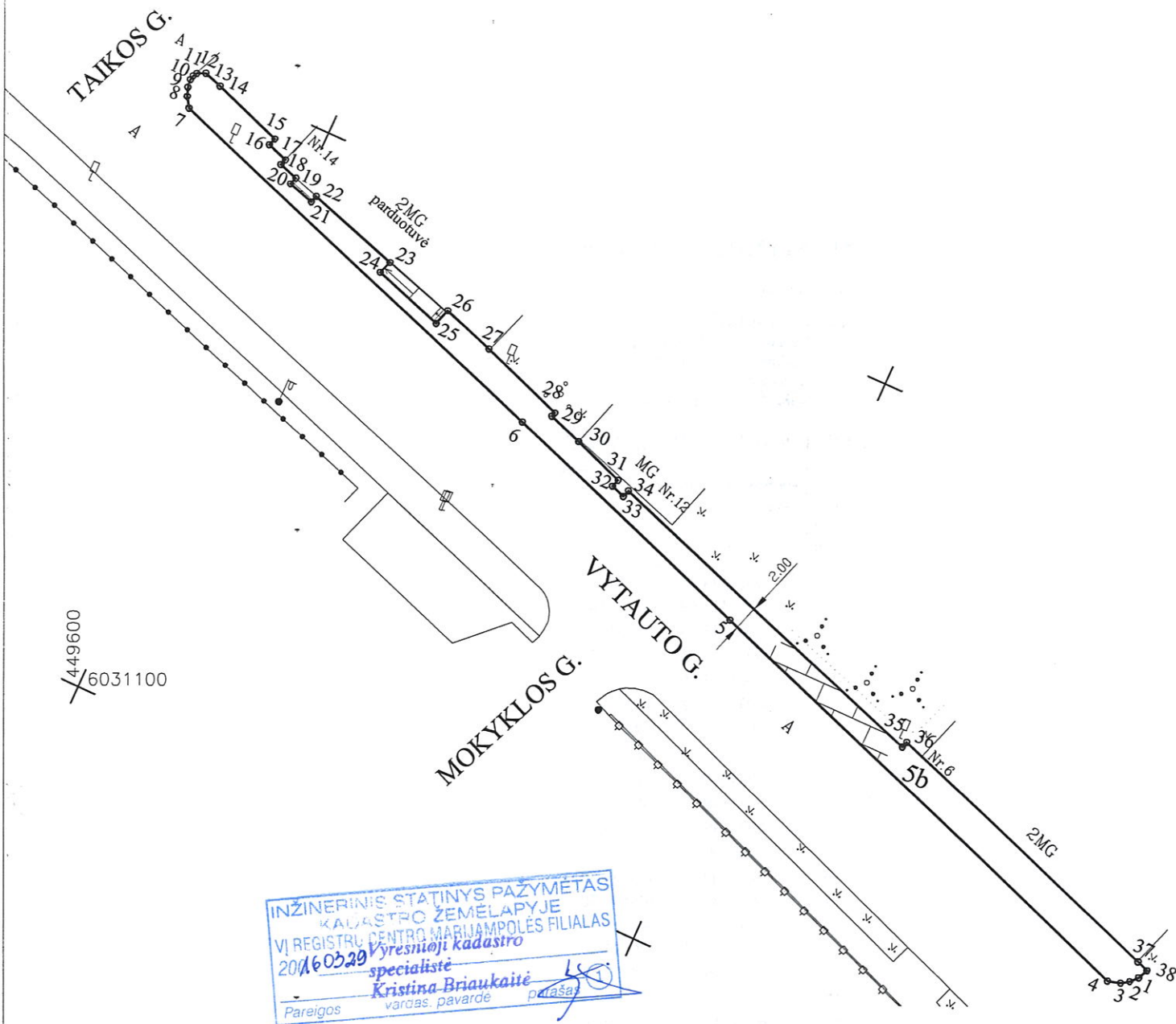


(Signature)
(parašas)

Lina Padaigienė
(vardas ir pavardė)

Išdėstymo schema

IŠDĖSTYMO PLANAS M 1:500



Koordinacių sistema: LKS-94 Aukščių sistema: Baltijos

Kelias	Vytauto g. šaligatvis
Kaimas (miestelis)	
Miestas	Kalvarijos m.
Savivaldybė	Kalvarijos sav.

GEOMETRA			
Matininko kvalifikacijos pažymėjimo Nr.	Parašas	Vardas ir pavardė	Data
2M-M-1703 (2011 12 22)	<i>[Signature]</i>	Lina Padaigienė	2015 12 22

IŠDĖSTYMO PLANAS M 1:500

Kelias (gatvė)	Vytauto g. šaligatvis
Kaimas (miestelis)	
Miestas	Kalvarijos m.
Savivaldybė	Kalvarijos sav.
Kelio ruožas	
Unikalus Nr.	4400-4049-4277

KOORDINAČIŲ ŽINIARAŠTIS

Koordinatų sistema: LKS-94		
Statinio riba		
Taško Nr.	X	Y
1	6031114.27	449689.02
2	6031113.69	449688.49
3	6031113.26	449687.85
4	6031112.96	449686.78
5	6031127.10	449646.42
6	6031134.78	449624.21
7	6031147.12	449588.72
8	6031147.94	449588.19
9	6031148.64	449587.92
10	6031149.31	449587.85
11	6031149.69	449587.93
12	6031150.01	449588.13
13	6031150.32	449588.80
14	6031149.84	449590.30
15	6031147.72	449596.19
16	6031147.11	449595.99
17	6031146.52	449597.70
18	6031146.02	449597.53
19	6031145.51	449599.10

Žiniaraštį sudarė:

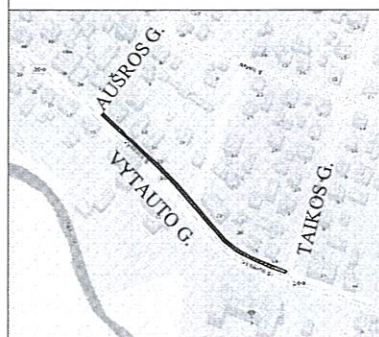
Matininkas, nustatęs kadastro duomenis



(Signature)
(parašas)

Lina Padaigienė
(vardas ir pavardė)

Išdėstymo schema



IŠDĖSTYMO PLANAS M 1:500

Brėžinys Nr. 1



6031150.00
449450.00

INŽINERINIS STATINYS PAŽYMĖTAS
KADASTRO ŽEMĖLAPYJE
VI REGISTŲ CENTRO MARIJAMPOLĖS FILIALAS
2016 03 29 Vyresnioji kadastrinė specialistė
Kristina Briaukaitė
Pareigos vardas, pavardė parašas

Koordinatų sistema: LKS-94 Aukščių sistema: Baltijos

Kelias	Vytauto g. šaligatvis
Kaimas (miestelis)	
Miestas	Kalvarijos m.
Savivaldybė	Kalvarijos sav.

Matininko kvalifikacijos pažymėjimo Nr. 2M-M-163 (2008 05 20)	Parašas Vardas ir pavardė Aušrinė Kazickienė
Data 2015 12 22 A.V.	

IŠDĖSTYMO PLANAS M1:500

Kelias (gatvė)	Vytauto g. šaligatvis
Kaimas (miestelis)	
Miestas	Kalvarijos m.
Savivaldybė	Kalvarijos sav.
Kelio ruožas	
Unikalus Nr.	4400-4049-4166

KOORDINACIŲ ŽINIARAŠTIS

Koordinacių sistema LKS-94		
Taško Nr.	X	Y
1	6031152.32	449579.62
2	6031151.74	449579.24
3	6031151.25	449578.66
4	6031150.85	449577.85
5	6031154.66	449566.72
6	6031160.92	449552.34
7	6031167.46	449539.42
8	6031169.89	449535.51
9	6031177.74	449526.04
10	6031206.75	449501.01
11	6031227.27	449482.87
12	6031239.93	449470.55
13	6031260.42	449449.11
14	6031282.53	449424.79
15	6031284.46	449426.26
16	6031269.92	449441.86
17	6031266.08	449445.00
18	6031261.83	449450.65
19	6031260.23	449452.30
20	6031255.97	449456.70
21	6031250.77	449462.41
22	6031249.37	449464.01
23	6031248.93	449464.34
24	6031240.59	449473.33
25	6031226.90	449487.00
26	6031214.47	449498.22
27	6031207.54	449504.01
28	6031192.81	449516.51
29	6031186.93	449521.52
30	6031182.33	449525.46
31	6031180.18	449527.68
32	6031178.42	449529.14
33	6031176.72	449531.04
34	6031171.97	449537.23
35	6031169.63	449540.87
36	6031168.76	449542.59
37	6031163.46	449552.57
38	6031161.32	449557.90
39	6031158.89	449563.02
40	6031157.16	449567.38

Žiniaraštį sudarė:

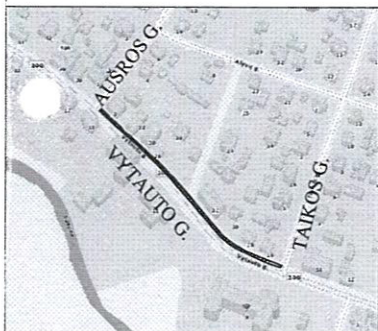
Matininkas nustatęs kadastro duomenis




(parašas)

Aušrinė Kazickienė
(vardas ir pavardė)

Išdėstymo schema

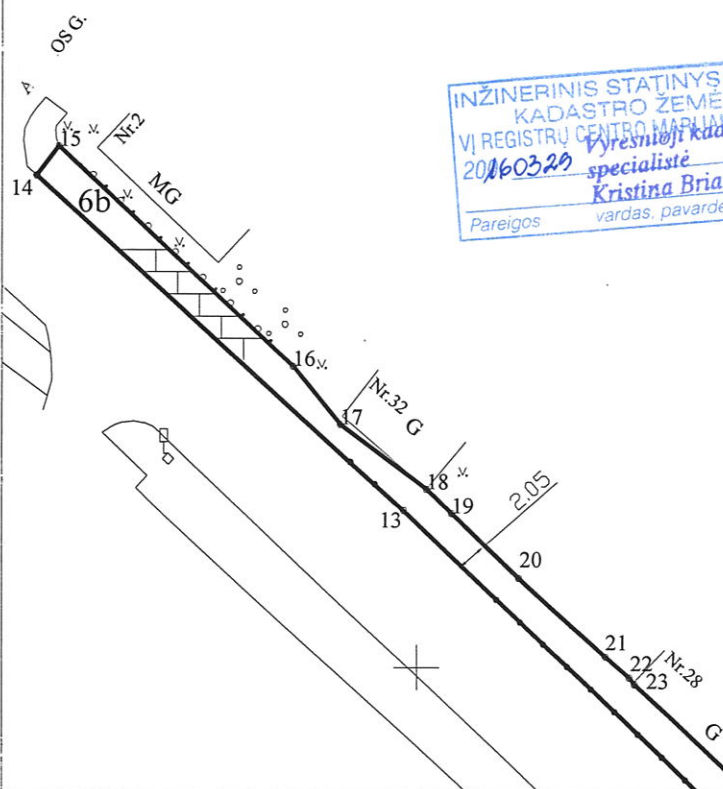
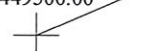


IŠDĖSTYMO PLANAS M 1:500

Brėžinys Nr. 2



6031300.00
449500.00



Koordinatų sistema: LKS-94 Aukščių sistema: Baltijos

Kelias	Vytauto g. šaligatvis
Kaimas (miestelis)	
Miestas	Kalvarijos m.
Savivaldybė	Kalvarijos sav.

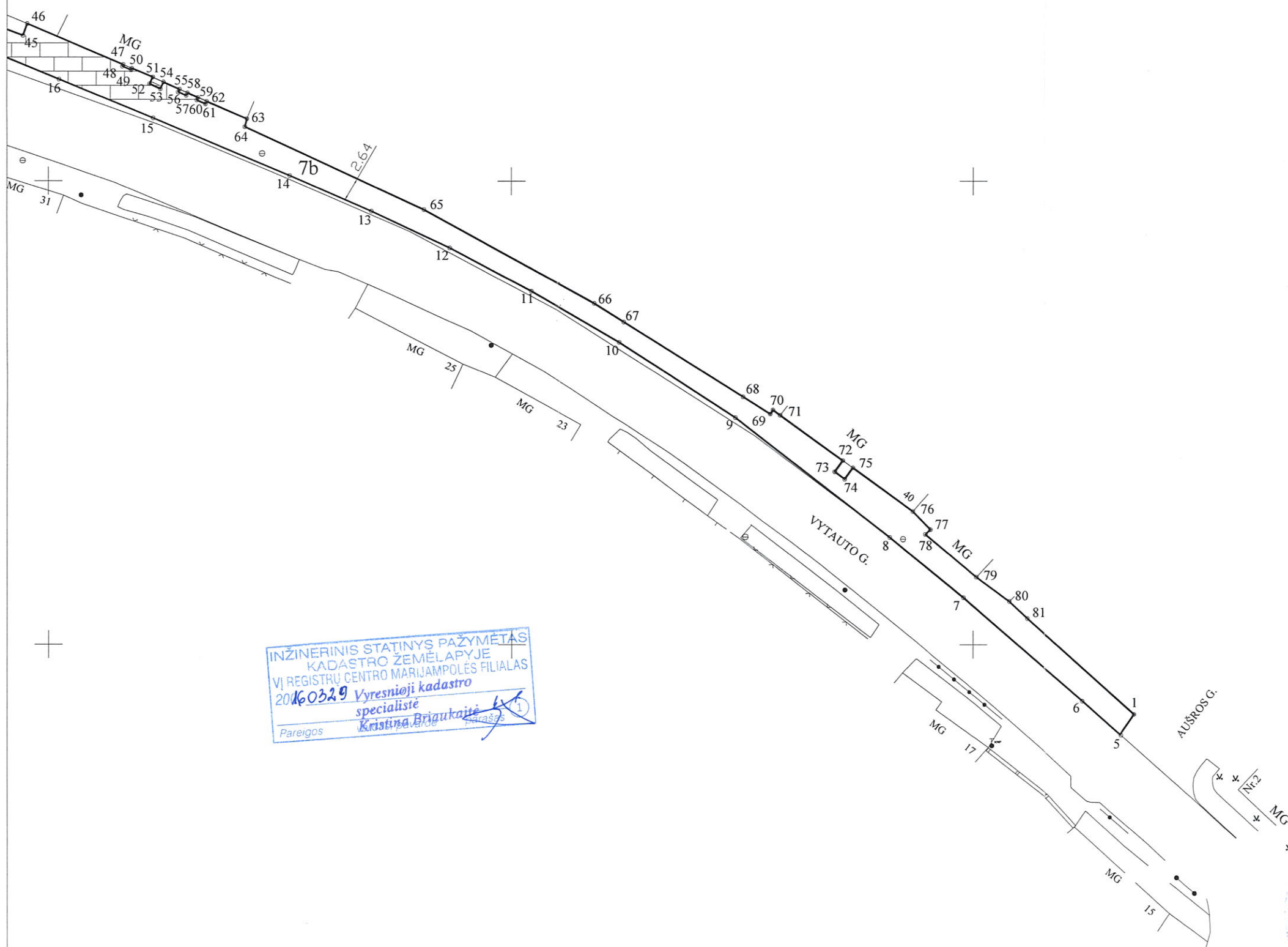
GEOMETRA			
Matininko kvalifikacijos pažymėjimo Nr.	Parašas	Vardas ir pavardė	Data
2M-M-163 (2008 05 20)		Aušrinė Kazickienė	2015 12 22



Išdėstymo schema

IŠDĖSTYMO PLANAS M 1:500

Brėžinys Nr. 1



INŽINERINIS STATINYS PAŽYMĖTAS
KADASTRO ŽEMĖLAPYJE
VI REGISTRŲ CENTRO MARIJAMPOLĖS FILIALAS
2016.03.29 Vyresnioji kadastro
specialistė
Krisina Briaukaitė
Pareigos

6031300.00
449450.00

Koordinatų sistema: LKS-94 Aukščių sistema: Baltijos

Kelias	Vytauto g. šaligatvis
Kaimas (miestelis)	
Miestas	Kalvarijos m.
Savivaldybė	Kalvarijos sav.

<p>GEOMETRA</p>		<p>LIETUVOS RESPUBLIKA</p>	
Matininko kvalifikacijos pažymėjimo Nr.	Parašas	Vardas ir pavardė	Data
2M-M-163 (2008-05-20)		Aušrinė Kazickienė	2015 12 22

IŠDĖSTYMO PLANAS M1:500

Kelias (gatvė)	Vytauto g. šaligatvis
Kaimas (miestelis)	
Miestas	Kalvarijos m.
Savivaldybė	Kalvarijos sav.
Kelio ruožas	
Unikalus Nr.	4400-4049-4199

KOORDINAČIŲ ŽINIARAŠTIS

Koordinatinių sistema LKS-94					
Taško Nr.	X	Y	Taško Nr.	X	Y
1	6031292.48	449417.48	43	6031388.66	449221.15
5	6031290.31	449415.97	44	6031377.26	449266.95
6	6031293.91	449411.89	45	6031365.67	449297.23
7	6031305.06	449398.92	46	6031366.95	449297.68
8	6031311.56	449390.92	47	6031362.54	449308.08
9	6031324.49	449374.22	48	6031362.36	449308.00
10	6031332.60	449361.65	49	6031361.96	449308.92
11	6031338.11	449352.13	50	6031362.14	449309.00
12	6031342.78	449343.33	51	6031361.20	449311.27
13	6031346.74	449334.87	52	6031360.47	449310.93
14	6031350.57	449326.06	53	6031359.93	449312.10
15	6031356.77	449311.31	54	6031360.66	449312.43
16	6031360.96	449301.13	55	6031359.88	449314.17
17	6031364.01	449293.73	56	6031359.59	449314.03
18	6031367.44	449285.27	57	6031359.20	449314.89
19	6031370.99	449275.66	58	6031359.49	449315.03
20	6031373.30	449268.53	59	6031358.98	449316.16
21	6031375.81	449259.79	60	6031358.71	449316.04
22	6031378.70	449248.19	61	6031358.28	449316.99
23	6031382.53	449233.08	62	6031358.56	449317.11
24	6031385.34	449221.01	63	6031356.68	449321.46
25	6031387.65	449208.23	64	6031355.83	449321.24
26	6031390.11	449194.08	65	6031346.90	449340.55
27	6031392.02	449179.62	66	6031336.80	449358.94
28	6031393.45	449167.32	67	6031334.79	449362.16
29	6031394.11	449158.77	68	6031326.73	449375.04
30	6031394.53	449148.75	69	6031324.89	449377.99
31	6031394.69	449141.99	70	6031325.32	449378.28
32	6031395.46	449140.71	71	6031324.75	449379.05
33	6031396.42	449140.01	72	6031319.85	449385.83
34	6031396.22	449151.23	73	6031318.64	449384.96
35	6031395.85	449159.30	74	6031317.85	449386.03
36	6031395.62	449162.84	75	6031319.07	449386.91
37	6031394.48	449173.75	76	6031314.36	449393.43
38	6031393.72	449179.96	77	6031312.41	449395.33
39	6031392.76	449187.75	78	6031311.89	449394.79
40	6031391.81	449194.30	79	6031307.27	449400.32
41	6031389.49	449207.98	80	6031304.65	449403.91
42	6031387.11	449220.91	81	6031302.82	449405.87



Žiniarštį sudarė:
Matininkas nustatęs kadastro duomenis

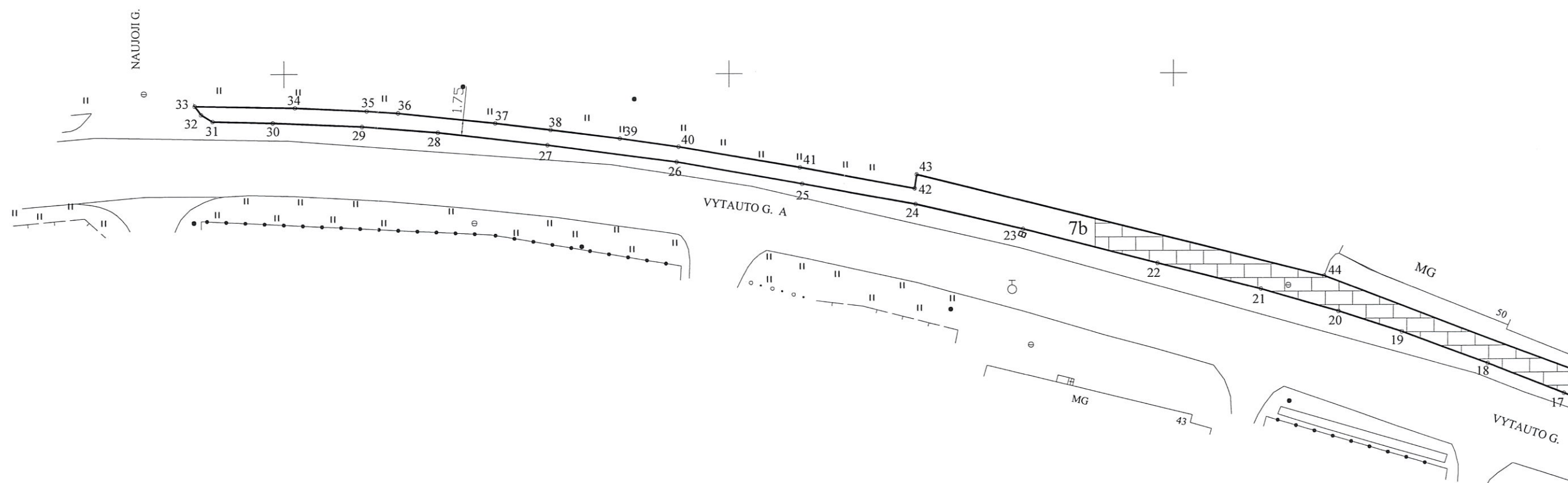
(parašas)

Aušrinė Kazickienė
(vardas ir pavardė)

Išdėstymo schema

IŠDĖSTYMO PLANAS M 1:500

Brėžinys Nr. 2



6031350.00
449150.00

INŽINERINIS STATINYS PAŽYMĖTAS
KADASTRO ŽEMELAPYJE
VI REGISTRUOTAS KADASTRO FILIALAS
2016.03.20
specialistė
Kristina Briaukaitė
Pareigos vardas, pavardė parašas

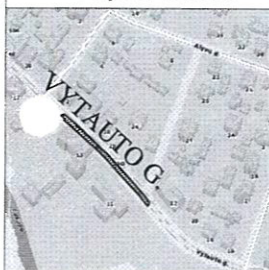
Koordinatų sistema: LKS-94 Aukščių sistema: Baltijos

Kelias	Vytauto g. šaligatvis
Kaimas (miestelis)	
Miestas	Kalvarijos m.
Savivaldybė	Kalvarijos sav.

GEOMETRA			
Matininko kvalifikacijos pažymėjimo Nr.	Parašas	Vardas ir pavardė	Data
2M-M-163 (2008 05 20)		Aušrinė Kazickienė	2015 12 22

LIETUVOS RESPUBLIKA
UAB GEOMETRA
DOKUMENTAMS
KAUNO RAJONAS

Išdėstymo schema



IŠDĖSTYMO PLANAS M 1:500



MG 15

29 30 1
28 27 26

25

Nr.32 G

24

6 3

5 4

8b

7

23

22

9

11

12

10

21

20

19

18

17

16

15

14

13

12

11

10

9

8

7

6

5

4

3

2

1

0

-1

-2

-3

-4

-5

-6

-7

-8

-9

-10

-11

-12

-13

-14

-15

-16

-17

-18

-19

-20

-21

-22

-23

-24

-25

-26

-27

-28

-29

-30

-31

-32

-33

-34

-35

-36

-37

-38

-39

-40

-41

-42

-43

-44

-45

-46

-47

-48

-49

-50

-51

-52

-53

-54

-55

-56

-57

-58

-59

-60

-61

-62

-63

-64

-65

-66

-67

-68

-69

-70

-71

-72

-73

-74

-75

-76

-77

-78

-79

-80

-81

-82

-83

-84

-85

-86

-87

-88

-89

-90

-91

-92

-93

-94

-95

-96

-97

-98

-99

-100

-101

-102

-103

-104

-105

-106

-107

-108

-109

-110

-111

-112

-113

-114

-115

-116

-117

-118

-119

-120

-121

-122

-123

-124

-125

-126

-127

-128

-129

-130

-131

-132

-133

-134

-135

-136

-137

-138

-139

-140

-141

-142

-143

-144

-145

-146

-147

-148

-149

-150

-151

-152

-153

-154

-155

-156

-157

-158

-159

-160

-161

-162

-163

-164

-165

-166

-167

-168

-169

-170

-171

-172

-173

-174

-175

-176

-177

-178

-179

-180

-181

-182

-183

-184

-185

-186

-187

-188

-189

-190

-191

-192

-193

-194

-195

-196

-197

-198

-199

-200

-201

-202

-203

-204

-205

-206

-207

-208

-209

-210

-211

-212

-213

-214

-215

-216

-217

-218

-219

-220

-221

-222

-223

-224

-225

-226

-227

-228

-229

-230

-231

-232

-233

-234

-235

-236

-237

-238

-239

-240

-241

-242

-243

-244

-245

-246

-247

-248

-249

-250

-251

-252

-253

-254

-255

-256

-257

-258

-259

-260

-261

-262

-263

-264

IŠDĖSTYMO PLANAS M1:500

Kelias (gatvė)	Vytauto g. šaligatvis
Kaimas (miestelis)	
Miestas	Kalvarijos m.
Savivaldybė	Kalvarijos sav.
Kelio ruožas	
Unikalus Nr.	4400-4049-4299

KOORDINACIŲ ŽINIARAŠTIS

Koordinacių sistema LKS-94		
Taško Nr.	X	Y
1	6031266.08	449432.17
2	6031248.86	449450.70
3	6031241.30	449458.71
4	6031240.90	449458.33
5	6031240.45	449458.78
6	6031240.85	449459.19
7	6031237.58	449462.66
8	6031229.82	449469.93
9	6031229.45	449469.59
10	6031228.87	449470.13
11	6031229.24	449470.49
12	6031229.13	449470.58
13	6031205.72	449491.54
14	6031201.10	449495.07
15	6031199.61	449495.19
16	6031199.11	449495.03
17	6031198.06	449494.04
18	6031198.99	449493.23
19	6031206.59	449487.19
20	6031213.08	449481.63
21	6031219.94	449475.31
22	6031227.04	449468.70
23	6031229.13	449466.76
24	6031239.90	449455.42
25	6031256.66	449436.95
26	6031261.87	449431.40
27	6031262.67	449432.17
28	6031265.51	449429.15
29	6031265.88	449429.72
30	6031266.19	449430.48

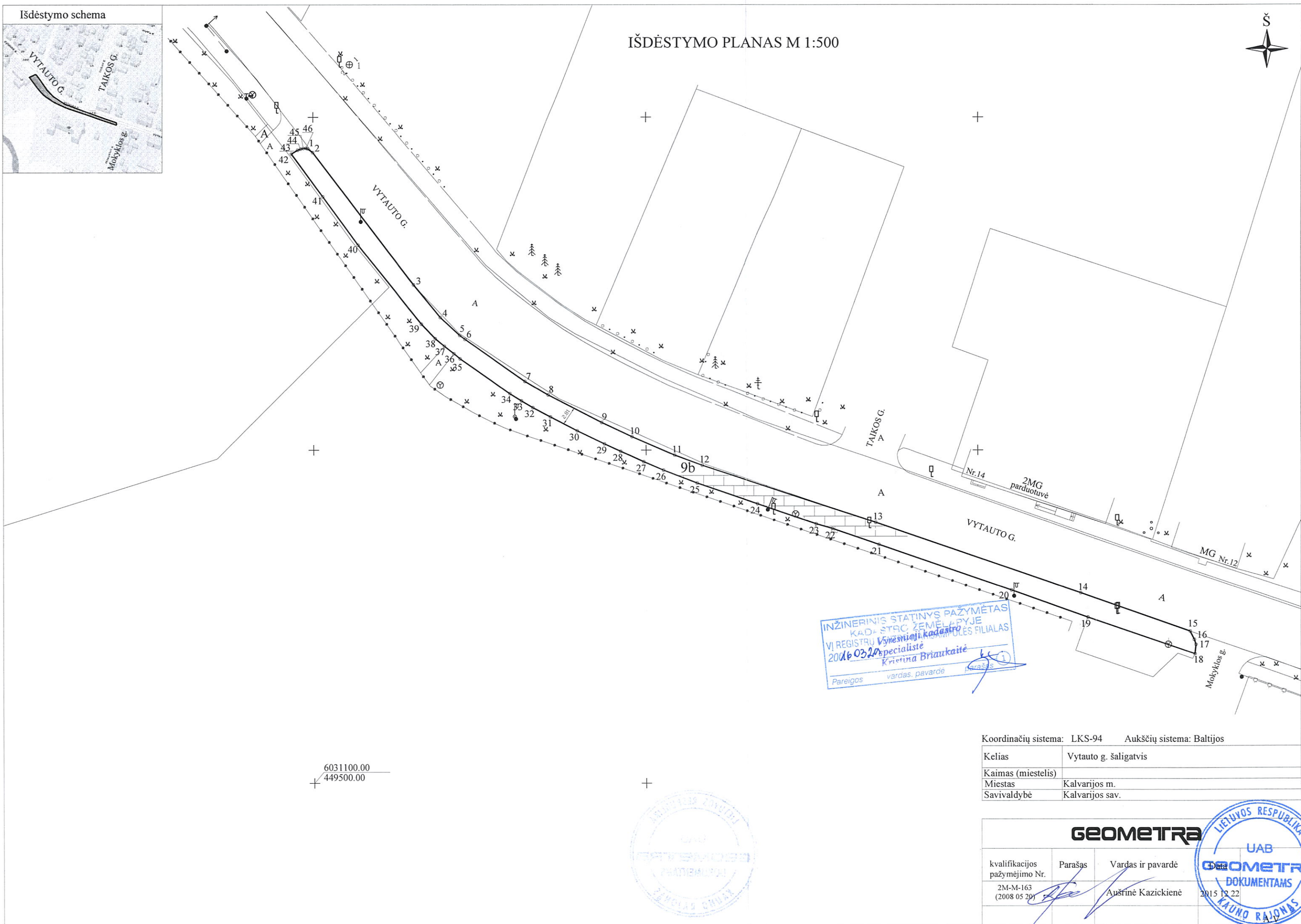
Žiniaraštį sudarė:

Matininkas nustatęs kadastro duomenis

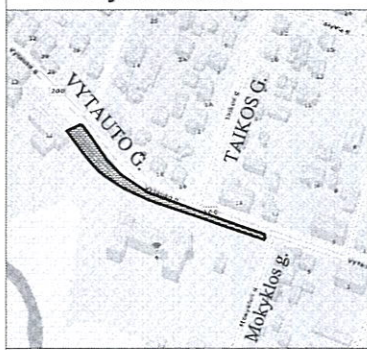


(Signature)
(parašas)

Aušrinė Kazickienė
(vardas ir pavardė)



Išdėstymo schema



IŠDĖSTYMO PLANAS M 1:500



INŽINERINIS STATINYS PAŽYMĖTAS
KADASTR. ŽEMELAPYJE
VI REGISTRUOSE
2016 03 20
Kriemina Briaukaitė
Pareigos vardas, pavardė Parašas

6031100.00
449500.00

Koordinatų sistema: LKS-94 Aukščių sistema: Baltijos	
Kelias	Vytauto g. šaligatvis
Kaimas (miestelis)	
Miestas	Kalvarijos m.
Savivaldybė	Kalvarijos sav.



GEOMETRA UAB			
kvalifikacijos pažymėjimo Nr.	Parašas	Vardas ir pavardė	Data
2M-M-163 (2008 05 20)		Aušrinė Kazickienė	2015 12 22



IŠDĖSTYMO PLANAS M1:500

Kelias (gatvė)	Vytauto g. šaligatvis
Kaimas (miestelis)	
Miestas	Kalvarijos m.
Savivaldybė	Kalvarijos sav.
Kelio ruožas	
Unikalus Nr.	4400-4049-4366

KOORDINAČIŲ ŽINIARAŠTIS

Koordinatų sistema LKS-94			Koordinatų sistema LKS-94		
Taško Nr.	X	Y	Taško Nr.	X	Y
1	6031195.26	449499.18	39	6031168.90	449516.30
2	6031194.68	449499.96	40	6031180.78	449506.80
3	6031174.80	449515.13	41	6031188.04	449501.47
4	6031169.91	449519.14	42	6031194.46	449496.76
5	6031167.21	449522.05	43	6031195.04	449497.70
6	6031166.61	449522.87	44	6031195.21	449498.14
7	6031160.30	449531.89	45	6031195.30	449498.56
8	6031158.27	449535.35	46	6031195.33	449498.98
9	6031154.13	449543.36			
10	6031152.00	449547.88			
11	6031149.24	449554.29			
12	6031147.70	449558.45			
13	6031139.14	449584.62			
14	6031128.55	449615.58			
15	6031122.80	449632.00			
16	6031121.57	449632.60			
17	6031120.82	449632.85			
18	6031119.42	449632.70			
19	6031124.90	449616.67			
20	6031128.98	449605.07			
21	6031135.81	449585.11			
22	6031138.22	449578.10			
23	6031138.92	449575.68			
24	6031141.94	449566.83			
25	6031145.04	449557.70			
26	6031146.98	449552.61			
27	6031148.24	449549.63			
28	6031149.80	449546.16			
29	6031150.92	449543.77			
30	6031152.89	449539.69			
31	6031154.96	449535.70			
32	6031156.36	449533.07			
33	6031157.38	449531.36			
34	6031158.46	449529.63			
35	6031163.69	449522.12			
36	6031164.47	449521.18			
37	6031165.58	449519.76			
38	6031166.71	449518.38			

Žiniaraštį sudarė:

Matininkas nustatęs kadastro duomenis

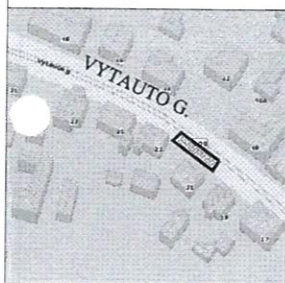


[Signature]
(parašas)

Aušrinė Kazickienė
(vardas ir pavardė)

Išdėstymo schema

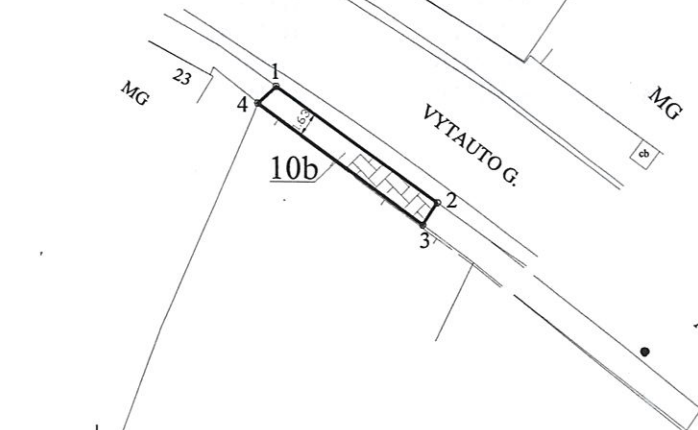
IŠDĖSTYMO PLANAS M 1:500



+

+

MG



MG

40

MG

A

+

6031300.00
449350.00

INŽINERINIS STATINYS PAŽYMĖTAS
KALASTRO ŽEMELAPYJE
VI REGISTRU CENTRO MARIJAMPOLĖS FILIALAS
20160320
Vyrėsinioji kadastinė specialistė
Kristina Briaukaitė
Pareigos vardas, pavardė Parašas

Koordinatų sistema: LKS-94 Aukščių sistema: Baltijos

Kelias	Vytauto g. šaligatvis
Kaimas (miestelis)	
Miestas	Kalvarijos m.
Savivaldybė	Kalvarijos sav.

GEOMETRA			
Matininko kvalifikacijos pažymėjimo Nr.	Parašas	Vardas ir pavardė	Data
2M-M-163 (2008 05 20)		Aušrinė Kazickienė	2015 12 22



IŠDĖSTYMO PLANAS M1:500

Kelias (gatvė)	Vytauto g. šaligatvis
Kaimas (miestelis)	
Miestas	Kalvarijos m.
Savivaldybė	Kalvarijos sav.
Kelio ruožas	
Unikalus Nr.	4400-4049-4300


KOORDINAČIŲ ŽINIARAŠTIS

Koordinatinių sistema LKS-94		
Taško Nr.	X	Y
1	6031323.12	449361.60
2	6031315.54	449372.27
3	6031314.06	449371.33
4	6031322.01	449360.40
5	6031322.01	449360.40
6	6031322.66	449361.11

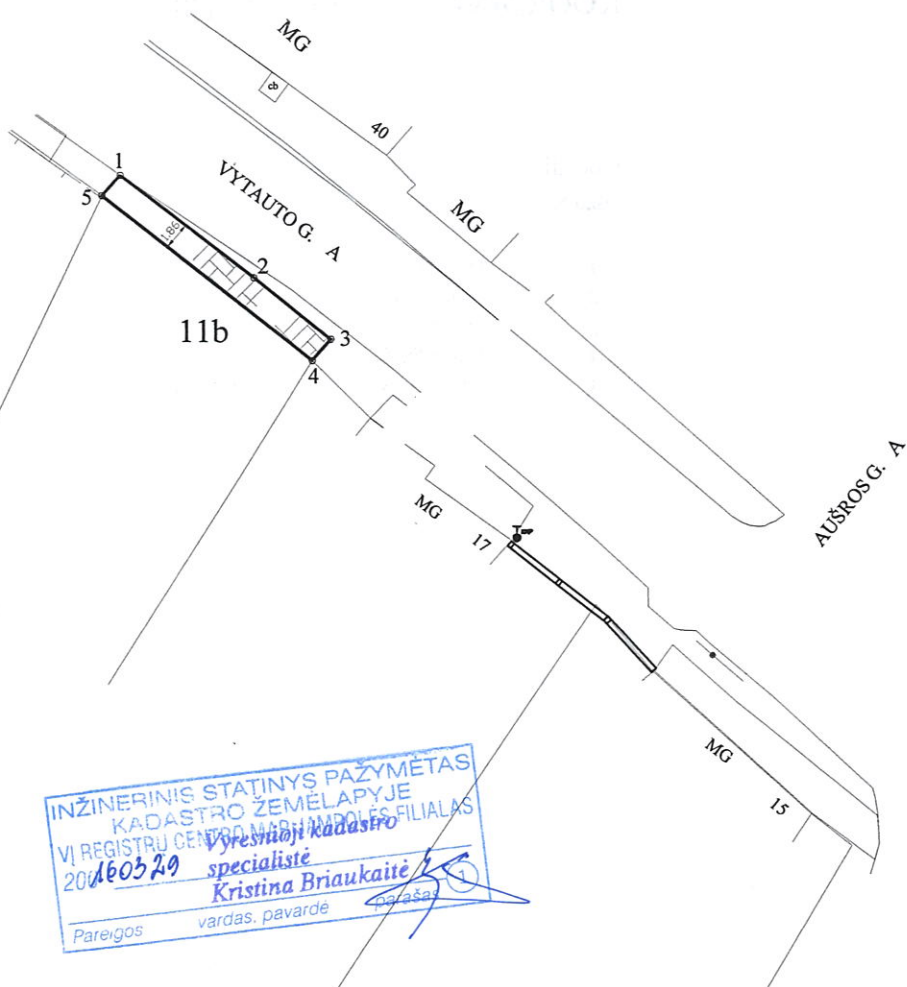
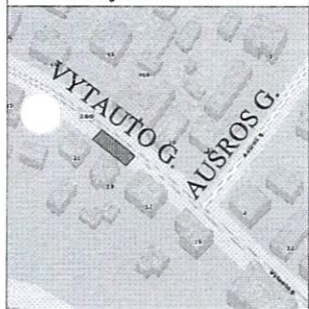
Žiniaraštį sudarė:

Matininkas nustatęs kadastro duomenis




(parašas)

Aušrinė Kazickienė
(vardas ir pavardė)



INŽINERINIS STATINYS PAŽYMĖTAS
KADASTRO ŽEMĖLAPYJE
VI REGISTRU CENTRO MACHANDOLĖS FILIALAS
2016 03 29 Vyresnioji kadastro specialistė
Kristina Briaukaitė
Pareigos vardas, pavardė

6031250.00
449350.00

Koordinatinių sistema: LKS-94 Aukščių sistema: Baltijos

Kelias	Vytauto g. šaligatvis
Kaimas (miestelis)	
Miestas	Kalvarijos m.
Savivaldybė	Kalvarijos sav.

GEOMETRA			
Matininko kvalifikacijos pažymėjimo Nr.	Parašas	Vardas ir pavardė	Data
2M-M-163 (2008 05 20)		Aušrinė Kazickienė	2015 12 22



IŠDĖSTYMO PLANAS M1:500


Kelias (gatvė)	Vytauto g. šaligatvis
Kaimas (miestelis)	
Miestas	Kalvarijos m.
Savivaldybė	Kalvarijos sav.
Kelio ruožas	
Unikalus Nr.	4400-4049-4388


KOORDINAČIŲ ŽINIARAŠTIS

Koordinatų sistema LKS-94		
Taško Nr.	X	Y
1	6031312.98	449375.87
2	6031306.24	449384.64
3	6031302.16	449389.74
4	6031300.75	449388.51
5	6031311.63	449374.68

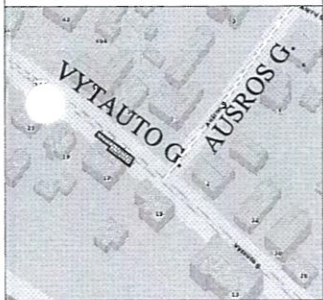
Žiniaraštį sudarė:

Matininkas nustatęs kadastro duomenis

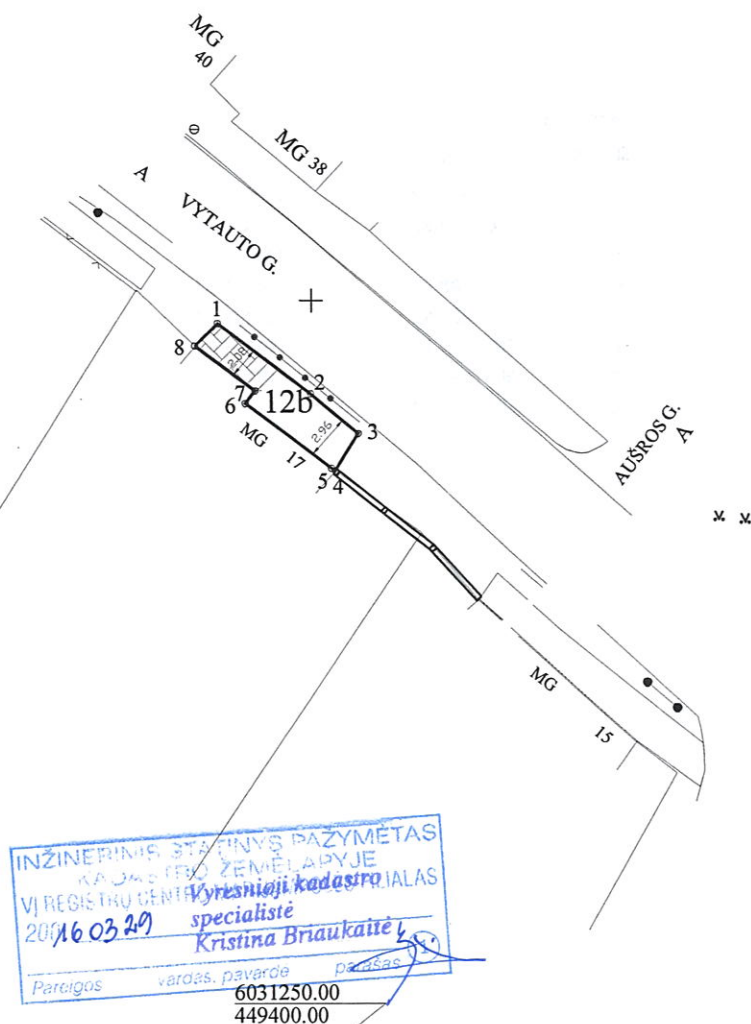



(parašas)

Aušrinė Kazickienė
(vardas ir pavardė)



IŠDĖSTYMO PLANAS M 1:500



Koordinatų sistema: LKS-94 Aukščių sistema: Baltijos

Kelias	Vytauto g. šaligatvis
Kaimas (miestelis)	
Miestas	Kalvarijos m.
Savivaldybė	Kalvarijos sav.

GEOMETRA			
Matininko kvalifikacijos pažymėjimo Nr.	Parašas	Vardas ir pavardė	Data
2M-M-163 (2008 05 20)		Aušrinė Kazickienė	2015-12-22

IŠDĖSTYMO PLANAS M1:500

Kelias (gatvė)	Vytauto g. šaligatvis
Kaimas (miestelis)	
Miestas	Kalvarijos m.
Savivaldybė	Kalvarijos sav.
Kelio ruožas	
Unikalus Nr.	4400-4049-4211


KOORDINAČIŲ ŽINIARAŠTIS

Koordinatų sistema LKS-94		
Taško Nr.	X	Y
1	6031298.48	449393.83
2	6031293.82	449399.91
3	6031291.19	449403.05
4	6031288.75	449401.52
5	6031288.92	449401.27
6	6031293.18	449395.61
7	6031294.01	449396.26
8	6031297.00	449392.32

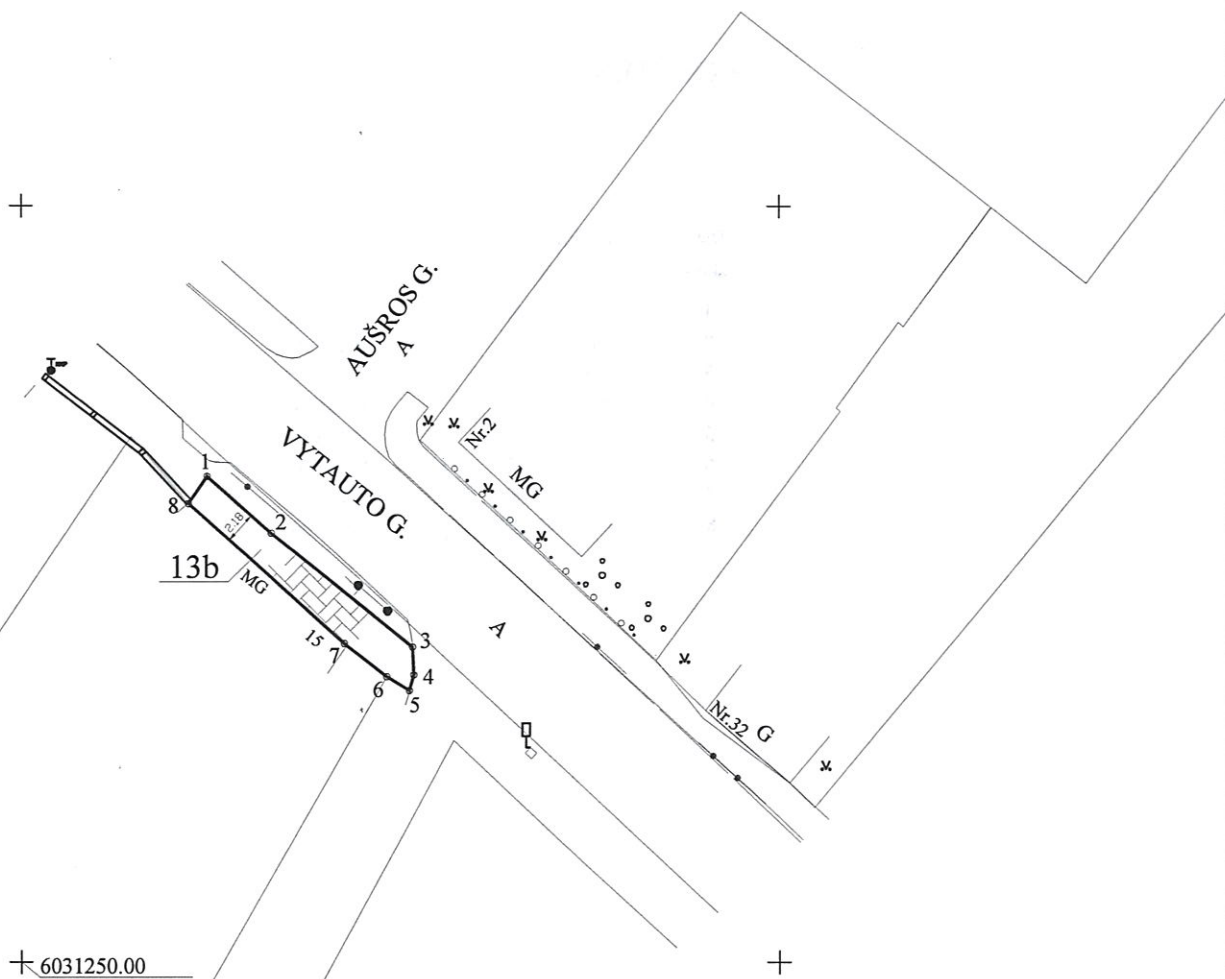

Žiniaraštį sudarė:

Matininkas nustatęs kadastro duomenis




(parašas)

Aušrinė Kazickienė
(vardas ir pavardė)



6031250.00
449400.00

INŽINERINIS STATINYS PAŽYMĖTAS
KAIMO ŽEMELAPYJE
VI REGISTRO CENTRO MARJAMPOLĖS FILIALAS
2016 03 20 Vyresnioji kadastro
specialistė
Kristina Briaukaitė
Pareigės

Koordinatų sistema: LKS-94 Aukščių sistema: Baltijos

Kelias	Vytauto g. šaligatvis
Kaimas (miestelis)	
Miestas	Kalvarijos m.
Savivaldybė	Kalvarijos sav.

GEOMETRA			
Matininko kvalifikacijos pažymėjimo Nr.	Parašas	Vardas ir pavardė	Data
2M-M-163 (2008 05 20)		Aušrinė Kazickienė	2015 12 22
			A.V.

IŠDĖSTYMO PLANAS M1:500

Kelias (gatvė)	Vytauto g. šaligatvis
Kaimas (miestelis)	
Miestas	Kalvarijos m.
Savivaldybė	Kalvarijos sav.
Kelio ruožas	
Unikalus Nr.	4400-4049-4344


KOORDINAČIŲ ŽINIARAŠTIS

Koordinatų sistema LKS-94		
Taško Nr.	X	Y
1	6031282.04	449412.22
2	6031278.28	449416.40
3	6031270.78	449425.70
4	6031268.94	449425.79
5	6031267.91	449425.50
6	6031268.82	449424.00
7	6031271.00	449421.20
8	6031280.24	449410.99

Žiniaraštį sudarė:

Matininkas nustatęs kadastro duomenis




(parašas)

Aušrinė Kazickienė
(vardas ir pavardė)

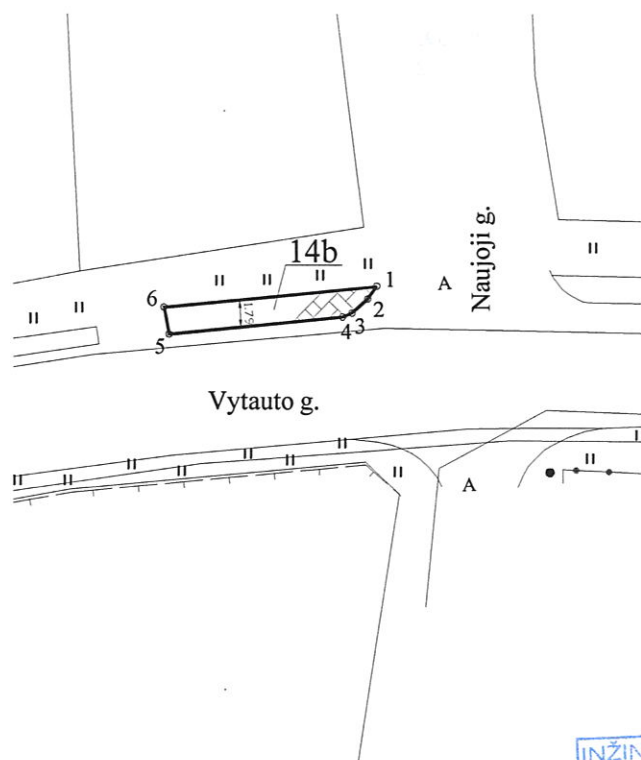


+

+

+

+



INŽINERINIS STATINYS PAŽYMĖTAS
KADASTRO ŽEMELAPYJE
VI REGISTRU CENTRO MARŠALŲSĖS FILIALAS
2016 03 29 Vyresnioji kadastrinė specialistė
Kristina Briaukaitė
Pareigos vardas, pavardė parašas

+

6031350.00
449100.00

Koordinatų sistema: LKS-94 Aukščių sistema: Baltijos

Kelias	Vytauto g. šaligatvis
Kaimas (miestelis)	
Miestas	Kalvarijos m.
Savivaldybė	Kalvarijos sav.

GEOMETRA			
Matininko kvalifikacijos pažymėjimo Nr.	Parašas	Vardas ir pavardė	Data
2M-M-163 (2008 05 20)		Aušrinė Kazickienė	2015 12 22

IŠDĖSTYMO PLANAS M1:500

Kelias (gatvė)	Vytauto g. šaligatvis
Kaimas (miestelis)	
Miestas	Kalvarijos m.
Savivaldybė	Kalvarijos sav.
Kelio ruožas	
Unikalus Nr.	4400-4049-4288


KOORDINAČIŲ ŽINIARAŠTIS

Koordinatų sistema LKS-94		
Taško Nr.	X	Y
1	6031395.67	449128.41
2	6031394.84	449127.80
3	6031393.91	449126.76
4	6031393.65	449126.12
5	6031392.51	449114.63
6	6031394.29	449114.31

Žiniaraštį sudarė:

Matininkas nustatęs kadastro duomenis




(parašas)

Aušrinė Kazickienė
(vardas ir pavardė)



INŽINERINIS STATINYS PAŽYMĖTAS
KADASTRO ŽEMELAPYJE
VI REGISTRU CENTRO MARIJAMPOLĖS FILIALAS
2006 05 29 Vyresnioji kadastro
specialistė
Kristina Briaukaitė
Pareigos

6031350.00
449100.00

Koordinatų sistema: LKS-94 Aukščių sistema: Baltijos

Kelias	Vytauto g. šaligatvis
Kaimas (miestelis)	
Miestas	Kalvarijos m.
Savivaldybė	Kalvarijos sav.

GEOMETRA			
Matininko kvalifikacijos pažymėjimo Nr.	Parašas	Vardas ir pavardė	Data
2M-M-163 (2008 05 20)		Aušrinė Kazickienė	2015 12 22



IŠDĖSTYMO PLANAS M1:500

Kelias (gatvė)	Vytauto g. šaligatvis
Kaimas (miestelis)	
Miestas	Kalvarijos m.
Savivaldybė	Kalvarijos sav.
Kelio ruožas	
Unikalus Nr.	4400-4049-4255


KOORDINAČIŲ ŽINIARAŠTIS

Koordinatų sistema LKS-94		
Taško Nr.	X	Y
1	6031392.98	449109.85
2	6031391.85	449109.99
3	6031389.55	449094.46
4	6031390.85	449094.32

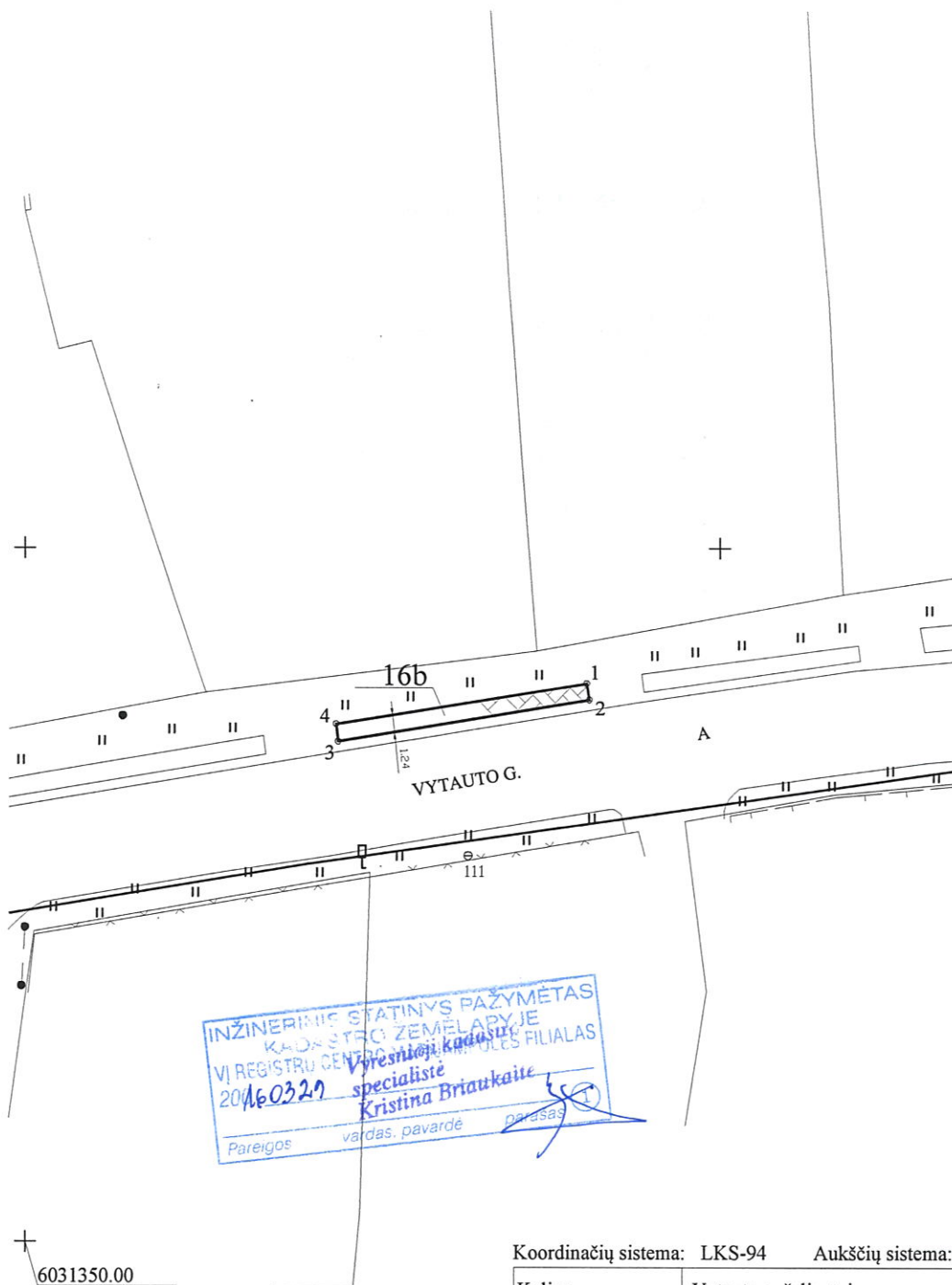
Žiniaraštį sudarė:

Matininkas nustatęs kadastro duomenis




(parašas)

Aušrinė Kazickienė
(vardas ir pavardė)



6031350.00
449050.00

Koordinatų sistema: LKS-94 Aukščių sistema: Baltijos

Kelias	Vytauto g. šaligatvis
Kaimas (miestelis)	
Miestas	Kalvarijos m.
Savivaldybė	Kalvarijos sav.

GEOMETRA			
Matininko kvalifikacijos pažymėjimo Nr.	Parašas	Vardas ir pavardė	Data
2M-M-163 (2008 05 20)		Aušrinė Kazickienė	2015 12 22

IŠDĖSTYMO PLANAS M1:500


Kelias (gatvė)	Vytauto g. šaligatvis
Kaimas (miestelis)	
Miestas	Kalvarijos m.
Savivaldybė	Kalvarijos sav.
Kelio ruožas	
Unikalus Nr.	4400-4049-4399


KOORDINAČIŲ ŽINIARAŠTIS

Koordinatinių sistema LKS-94		
Taško Nr.	X	Y
1	6031390.16	449090.35
2	6031388.97	449090.53
3	6031385.95	449072.42
4	6031387.20	449072.26

Žiniaraštį sudarė:

Matininkas nustatęs kadastro duomenis

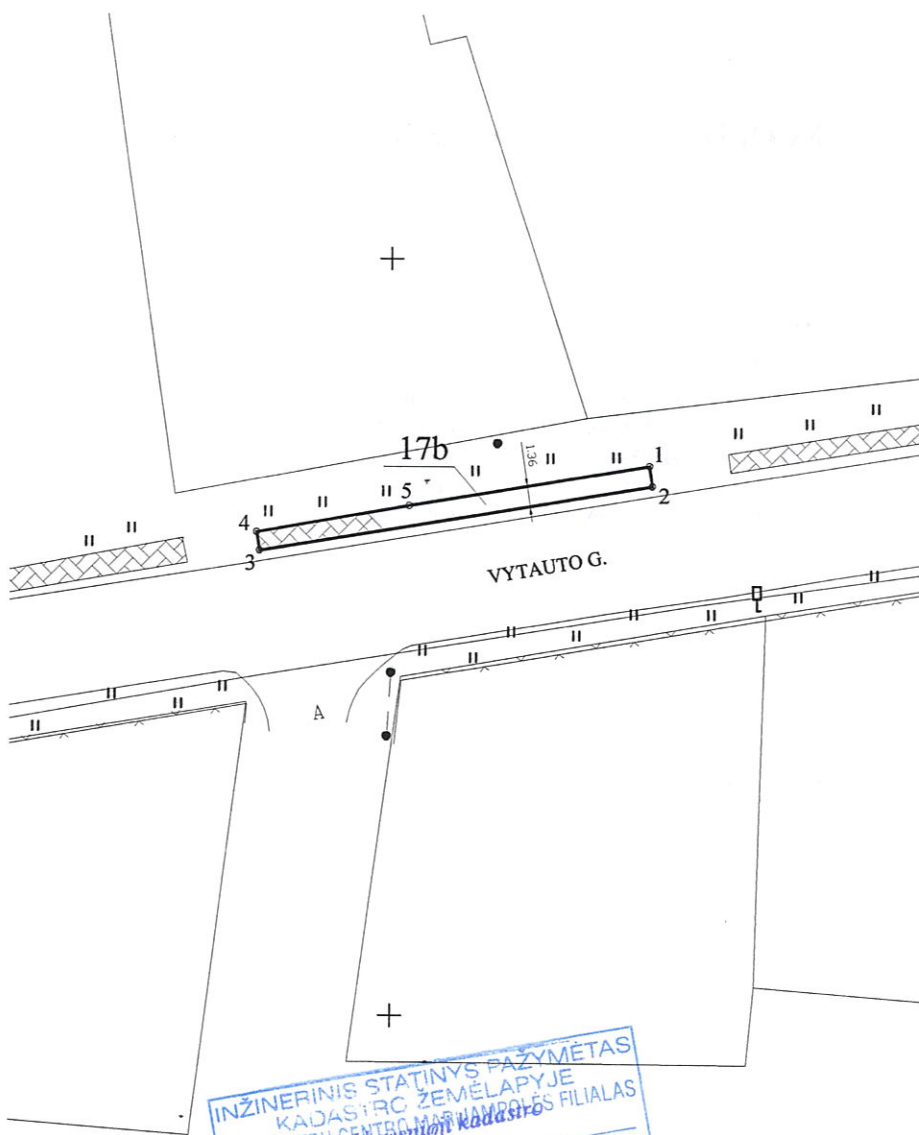
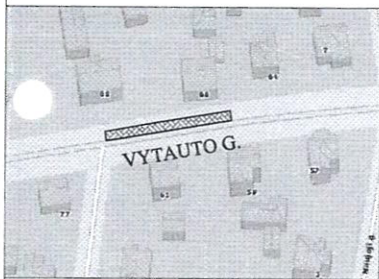



(parašas)

Aušrinė Kazickienė
(vardas ir pavardė)

Išdėstymo schema

IŠDĖSTYMO PLANAS M 1:500



6031350.00
449100.00

INŽINERINIS STATINYS PAŽYMĖTAS
KADASTRO ŽEMĖLAPYJE
VI REGISTRU CENTRO MARIJAMPOLĖS FILIALAS
2006.03.29 Vyresnioji kadastro specialistė
Kristina Briaukaitė
Pareigos vardas, pavardė

Koordinatų sistema: LKS-94 Aukščių sistema: Baltijos

Kelias	Vytauto g. šaligatvis
Kaimas (miestelis)	
Miestas	Kalvarijos m.
Savivaldybė	Kalvarijos sav.

GEOMETRA			
Matininko kvalifikacijos pažymėjimo Nr.	Parašas	Vardas ir pavardė	Data
2M-M-163 (2008 05 20)		Aušrinė Kazickienė	2015 12 22



IŠDĖSTYMO PLANAS M1:500

Kelias (gatvė)	Vytauto g. šaligatvis
Kaimas (miestelis)	
Miestas	Kalvarijos m.
Savivaldybė	Kalvarijos sav.
Kelio ruožas	
Unikalus Nr.	4400-4049-4077


KOORDINAČIŲ ŽINIARAŠTIS

Koordinatinių sistema LKS-94		
Taško Nr.	X	Y
1	6031386.36	449067.06
2	6031385.02	449067.23
3	6031380.69	449041.37
4	6031381.91	449041.19
5	6031383.69	449051.18

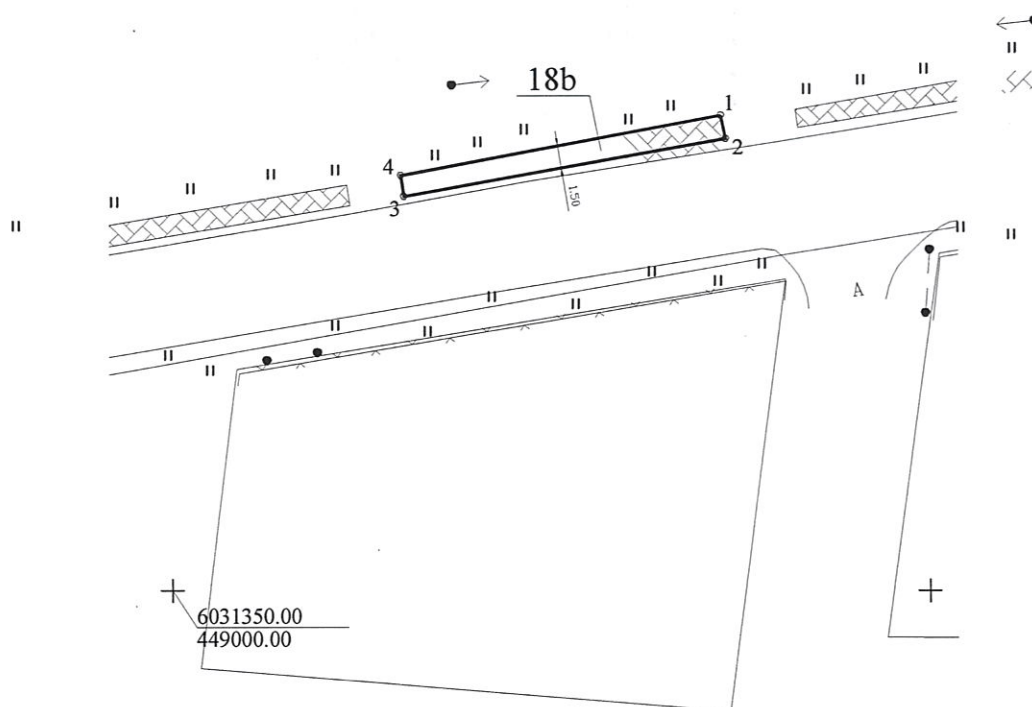
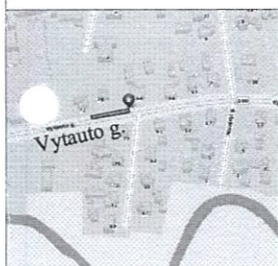
Žiniaraštį sudarė:

Matininkas nustatęs kadastro duomenis




(parašas)

Aušrinė Kazickienė
(vardas ir pavardė)



INŽINERINIS STATYBOS PAŽYMĖTAS
KADASTRŲ ŽEMĖLAPYJE
VI REGISTRO CENTRO MARJAMPOLĖS FILIALAS
2016 03 29 Vyresnioji kadastrinė specialistė
Kristina Briaukaitė
Pareigos vardas, pavardė parašas

Koordinatų sistema: LKS-94 Aukščių sistema: Baltijos

Kelias	Vytauto g. šaligatvis
Kaimas (miestelis)	
Miestas	Kalvarijos m.
Savivaldybė	Kalvarijos sav.

GEOMETRA			
Matininko kvalifikacijos pažymėjimo Nr.	Parašas	Vardas ir pavardė	Data
2M-M-163 (2008 05 20)		Aušrinė Kazickienė	2015 02 22
			A.V.

IŠDĖSTYMO PLANAS M1:500

Kelias (gatvė)	Vytauto g. šaligatvis
Kaimas (miestelis)	
Miestas	Kalvarijos m.
Savivaldybė	Kalvarijos sav.
Kelio ruožas	
Unikalus Nr.	4400-4049-4088


KOORDINAČIŲ ŽINIARAŠTIS

Koordinatinių sistema LKS-94		
Taško Nr.	X	Y
1	6031381.51	449036.32
2	6031379.97	449036.64
3	6031376.14	449015.28
4	6031377.52	449015.09

Žiniaraštį sudarė:

Matininkas nustatęs kadastro duomenis



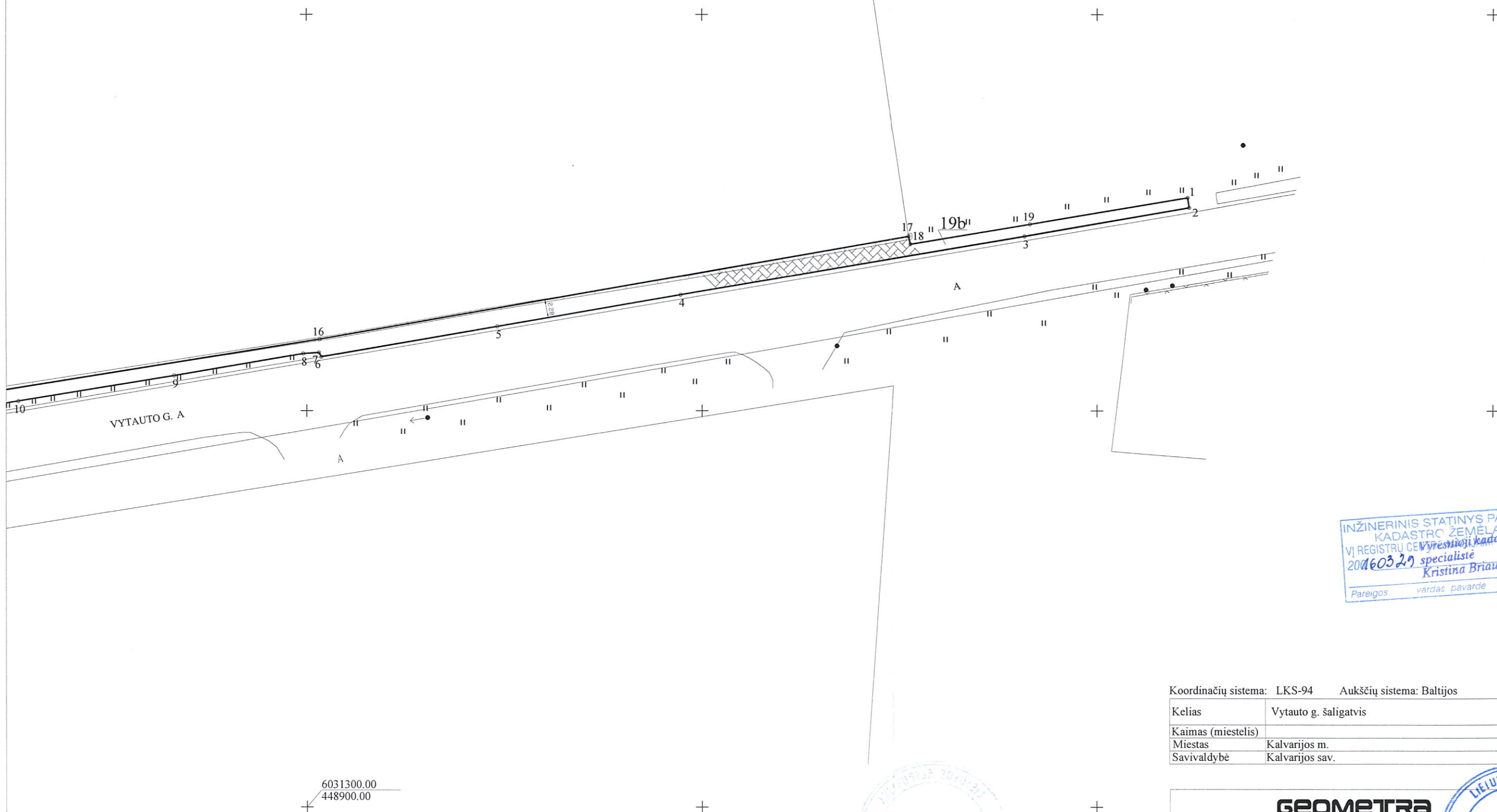
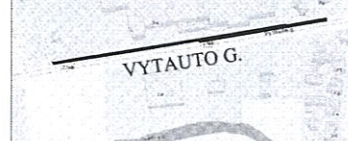

(parašas)

Aušrinė Kazickienė
(vardas ir pavardė)

Išdėstymo schema

IŠDĖSTYMO PLANAS M 1:500

Brėžinys Nr. 1



INŽINERINIS STATINYS PAŽYMĖTAS
KADASTRO ŽEMĖLAPYJE
VĮ REGISTRUOTAS
20160329
specialistė
Kristina Briaukaitė
Pareigos vardas pavardė parašas

Koordinatų sistema: LKS-94 Aukščių sistema: Baltijos

Kelias	Vytauto g. šaligatvis
Kaimas (miestelis)	
Miestas	Kalvarijos m.
Savivaldybė	Kalvarijos sav.

GEOMETRA			
Matininko kvalifikacijos pažymėjimo Nr.	Parašas	Vardas ir pavardė	Data
2M-M-163 (2008 05 20)		Aušrinė Kazickienė	2015 12 24


IŠDĖSTYMO PLANAS M1:500


Kelias (gatvė)	Vytauto g. šaligatvis
Kaimas (miestelis)	
Miestas	Kalvarijos m.
Savivaldybė	Kalvarijos sav.
Kelio ruožas	
Unikalus Nr.	4400-4049-4099

KOORDINAČIŲ ŽINIARAŠTIS

Koordinatų sistema LKS-94		
Taško Nr.	X	Y
1	6031376.88	449011.50
2	6031375.62	449011.69
3	6031372.00	448990.86
4	6031364.62	448947.32
5	6031360.63	448924.17
6	6031356.79	448901.82
7	6031357.33	448901.53
8	6031357.20	448899.56
9	6031354.42	448883.31
10	6031351.20	448863.63
11	6031347.46	448840.45
12	6031340.05	448794.58
13	6031337.03	448775.97
14	6031338.53	448774.65
15	6031339.20	448778.83
16	6031359.01	448901.62
17	6031372.00	448976.22
18	6031371.00	448976.46
19	6031373.52	448991.53

Žiniaraštį sudarė:
Matininkas nustatęs kadastro duomenis



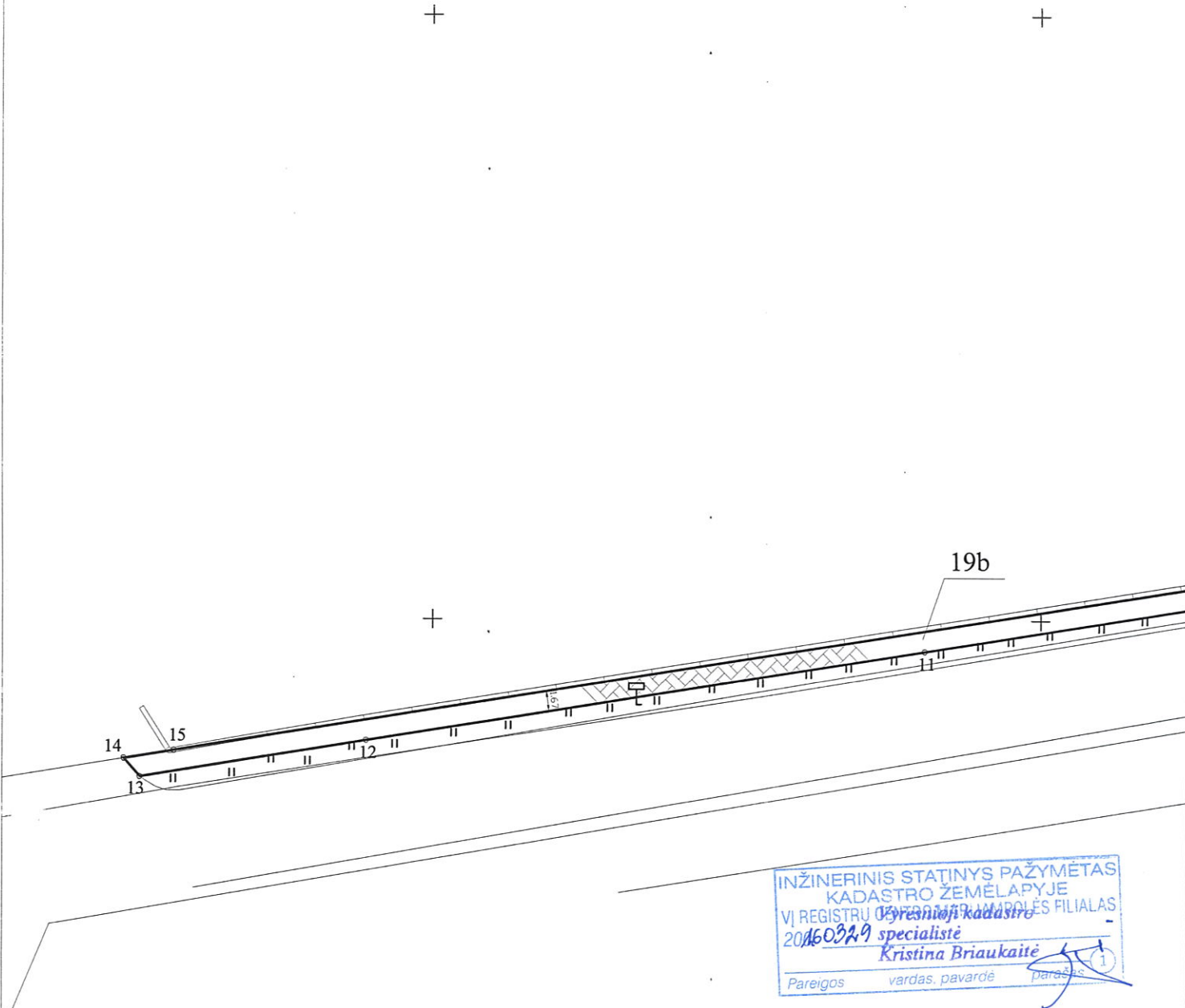
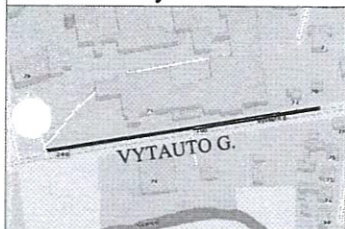

(parašas)

Aušrinė Kazickienė
(vardas ir pavardė)

Išdėstymo schema

IŠDĖSTYMO PLANAS M 1:500

Brėžinys Nr. 2



INŽINERINIS STATINYS PAŽYMĖTAS
KADASTRO ŽEMĖLAPYJE
VI REGISTRUOTAS
2016.03.29
specialistė
Kristina Briaukaitė
Pareigos vardas, pavardė

Koordinacių sistema: LKS-94 Aukščių sistema: Baltijos

Kelias	Vytauto g. šaligatvis
Kaimas (miestelis)	
Miestas	Kalvarijos m.
Savivaldybė	Kalvarijos sav.

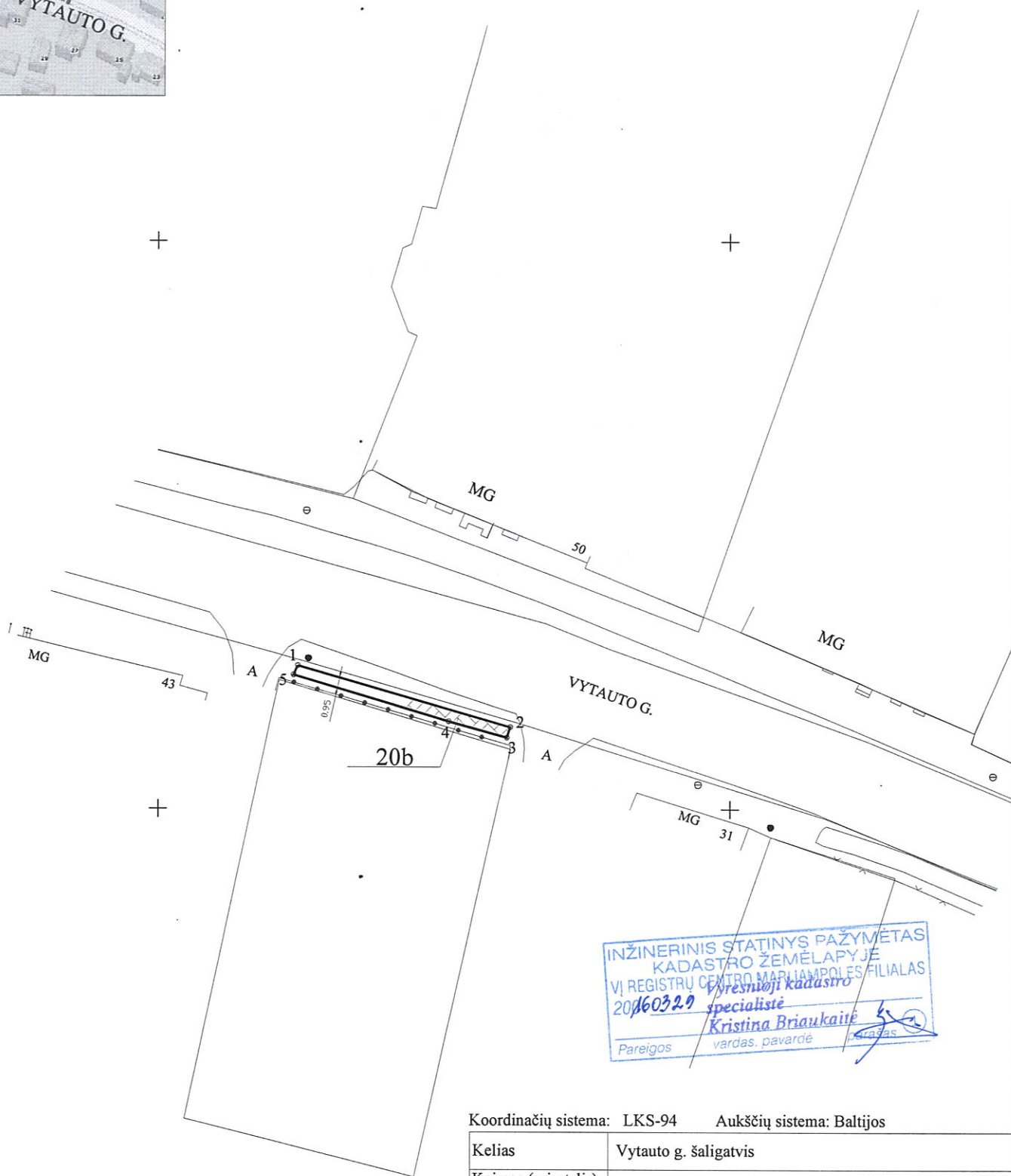

6031300.00
448800.00

GEOMETRA			
Matininko kvalifikacijos pažymėjimo Nr.	Parašas	Vardas ir pavardė	Data
2M-M-163 (2008 05 20)		Aušrinė Kazickienė	2015 12 22



Išdėstymo schema

IŠDĖSTYMO PLANAS M 1:500



INŽINERINIS STATINYS PAŽYMĖTAS
KADASTRO ŽEMĖLAPYJE
VI REGISTRU CENTRO MARLIAMPOLĖS FILIALAS
20160329
Pareigos vardu, pavardė
specialistė
Kristina Briaukaitė

Koordinatų sistema: LKS-94 Aukščių sistema: Baltijos

Kelias	Vytauto g. šaligatvis
Kaimas (miestelis)	
Miestas	Kalvarijos m.
Savivaldybė	Kalvarijos sav.

6031300.00
449250.00

GEOMETRA			
Matininko kvalifikacijos pažymėjimo Nr.	Parašas	Vardas ir pavardė	Data
2M-M-163 (2008 05 20)		Aušrinė Kazickienė	2015 12 22



IŠDĖSTYMO PLANAS M1:500

Kelias (gatvė)	Vytauto g. šaligatvis
Kaimas (miestelis)	
Miestas	Kalvarijos m.
Savivaldybė	Kalvarijos sav.
Kelio ruožas	
Unikalus Nr.	4400-4049-4377


KOORDINAČIŲ ŽINIARAŠTIS

Koordinatinių sistema LKS-94		
Taško Nr.	X	Y
1	6031362.61	449262.10
2	6031357.20	449280.78
3	6031356.29	449280.48
4	6031357.71	449275.36
5	6031361.79	449261.74

Žiniaraštį sudarė:

Matininkas nustatęs kadastro duomenis

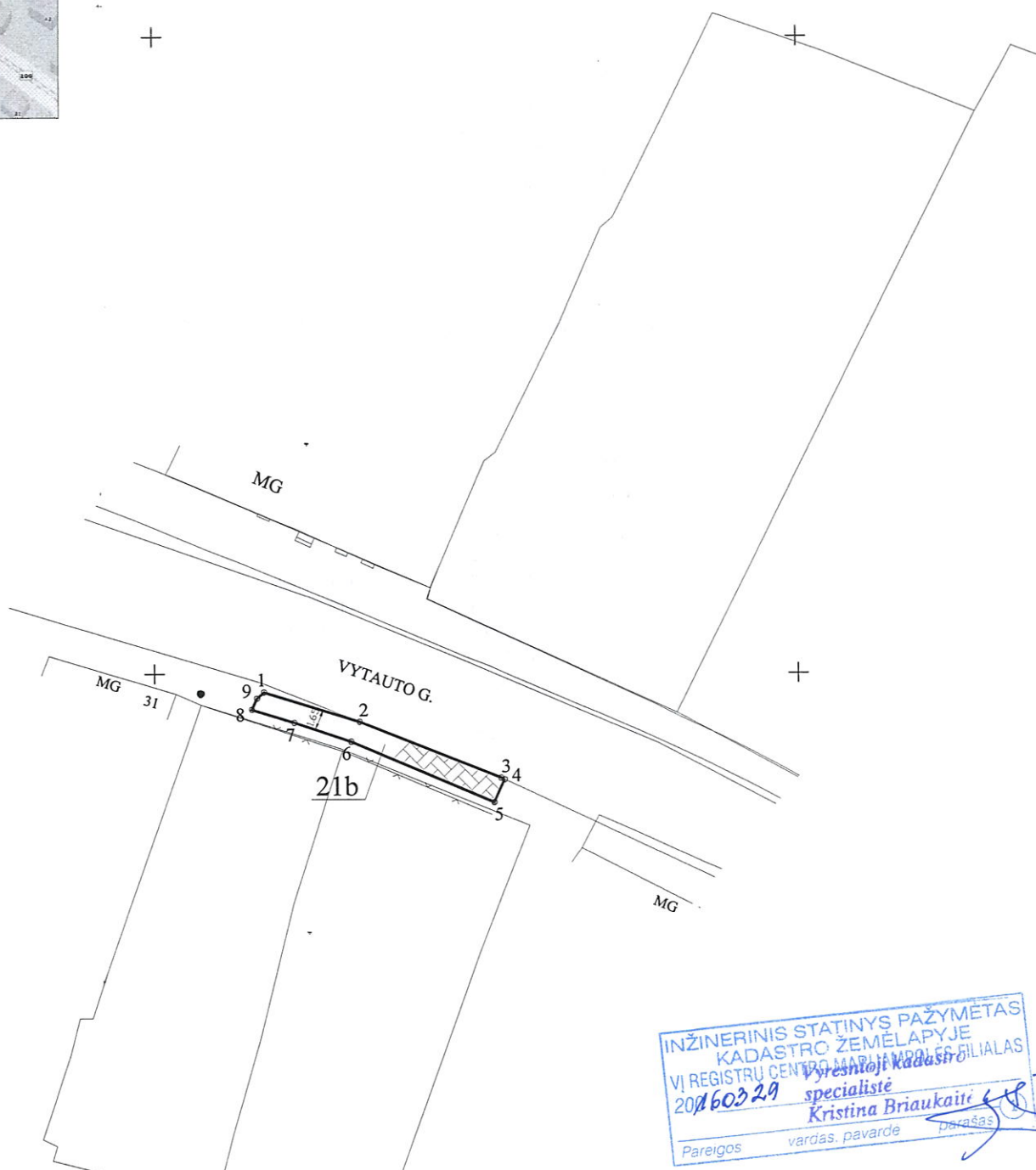
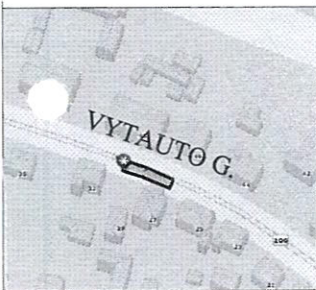



(parašas)

Aušrinė Kazickienė
(vardas ir pavardė)

Išdėstymo schema

IŠDĖSTYMO PLANAS M 1:500



6031300.00
449300.00

INŽINERINIS STATINYS PAŽYMĖTAS
KADASTRO ŽEMĖLAPYJE
VĮ REGISTRU CENTRO MARIJAMPOLĖS FILIALAS
20160329 Vyresnioji kadastrinė specialistė
Kristina Briaukaitė
Pareigos vardas, pavardė parašas

Koordinatų sistema: LKS-94 Aukščių sistema: Baltijos

Kelias	Vytauto g. šaligatvis
Kaimas (miestelis)	
Miestas	Kalvarijos m.
Savivaldybė	Kalvarijos sav.

GEOMETRA			
Matininko kvalifikacijos pažymėjimo Nr.	Parašas	Vardas ir pavardė	Data
2M-M-163 (2008 05 20)		Aušrinė Kazickienė	2015 12 22
			UAB GEOMETRA DOKUMENTAMS KAUNO RAJONAS A.V.

IŠDĖSTYMO PLANAS M1:500

Kelias (gatvė)	Vytauto g. šaligatvis
Kaimas (miestelis)	
Miestas	Kalvarijos m.
Savivaldybė	Kalvarijos sav.
Kelio ruožas	
Unikalus Nr.	4400-4049-4322


KOORDINAČIŲ ŽINIARAŠTIS

Koordinatinių sistema LKS-94		
Taško Nr.	X	Y
1	6031348.55	449308.45
2	6031346.22	449315.84
3	6031341.79	449326.88
4	6031341.65	449327.16
5	6031339.87	449326.35
6	6031344.65	449315.17
7	6031346.15	449310.76
8	6031347.19	449307.49
9	6031348.06	449307.90

Žiniaraštį sudarė:

Matininkas nustatęs kadastro duomenis

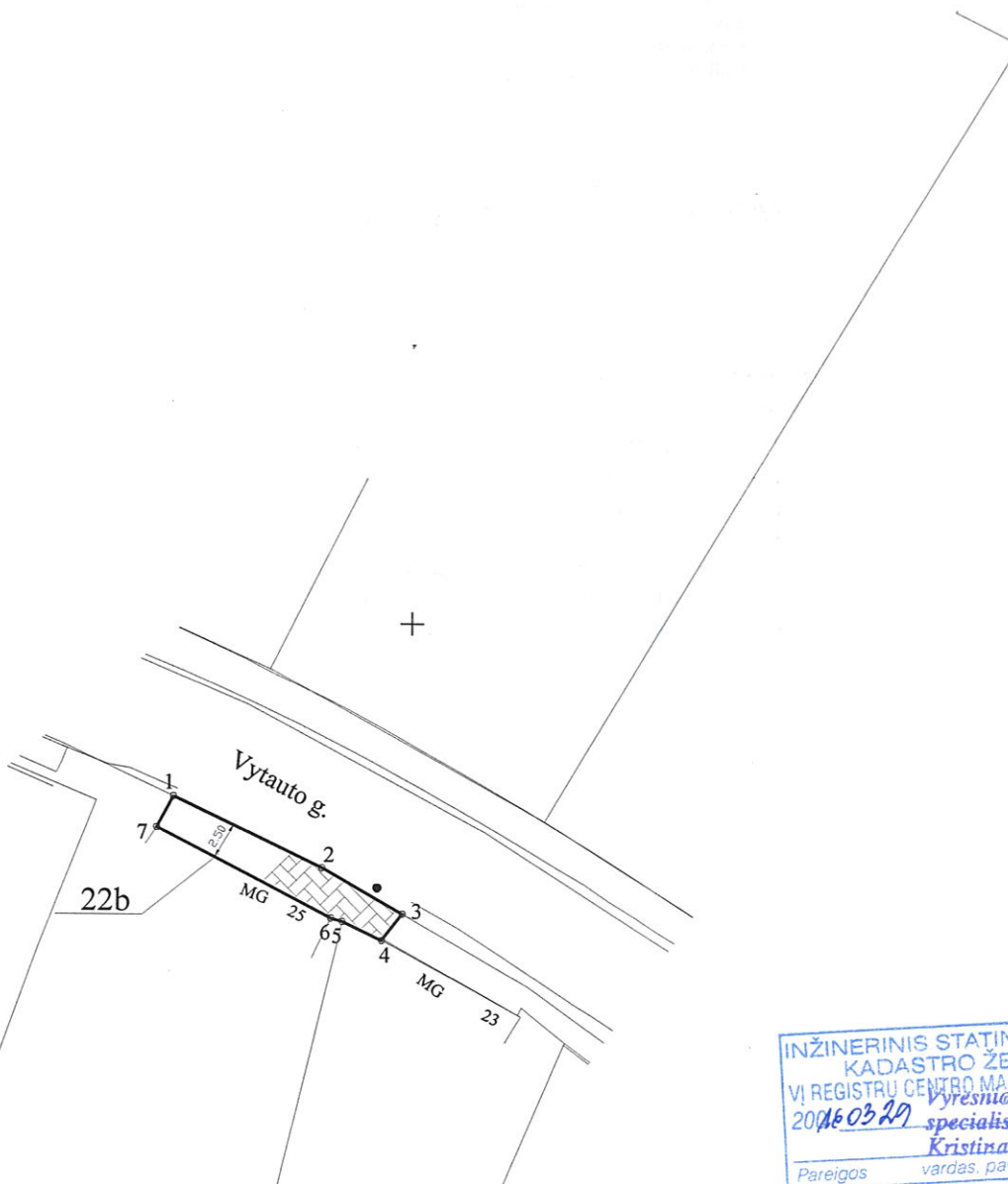
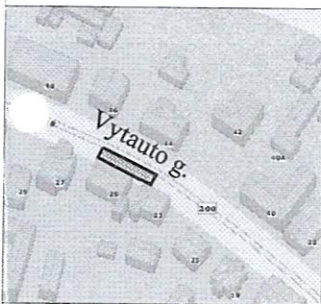



(parašas)

Aušrinė Kazickienė
(vardas ir pavardė)

Išdėstymo schema

IŠDĖSTYMO PLANAS M 1:500



6031300.00
449350.00

INŽINERINIS STATINYS PAŽYMĖTAS
KADASTRO ŽEMĖLAPYJE
VI REGISTRU CENTRO MARIJAMPOLĖS FILIALAS
2016 03 29
Vyrėsnioji kadastro
specialistė
Kristina Briaukaitė
Pareigos vardas, pavardė Parašas

Koordinatų sistema: LKS-94 Aukščių sistema: Baltijos

Kelias	Vytauto g. šaligatvis
Kaimas (miestelis)	
Miestas	Kalvarijos m.
Savivaldybė	Kalvarijos sav.

GEOMETRA			
Matininko kvalifikacijos pažymėjimo Nr.	Parašas	Vardas ir pavardė	Data
2M-M-163 (2008 05 20)		Aušrinė Kazickienė	2015 12 22
			4gy



ĪSDĒSTYMO PLANAS M1:500

Kelias (gatvė)	Vytauto g. šaligatvis
Kaimas (miestelis)	
Miestas	Kalvarijos m.
Savivaldybė	Kalvarijos sav.
Kelio ruožas	
Unikalus Nr.	4400-4049-4222


KOORDINAČIŲ ŽINIARAŠTIS

Koordinatų sistema LKS-94		
Taško Nr.	X	Y
1	6031338.34	449334.22
2	6031333.60	449344.09
3	6031330.54	449349.46
4	6031328.77	449348.10
5	6031330.02	449345.48
6	6031330.24	449344.70
7	6031336.26	449333.12

Žiniaraštį sudarė:

Matininkas nustatęs kadastro duomenis




(parašas)

Aušrinė Kazickienė
(vardas ir pavardė)

Kelio ir jo sudėtinių dalių kadastro duomenys

Adresas Kalvarijos sav. Kalvarijos m. Vytauto g.

Unikalus Nr. 4400-4049-4266

Žymėjimas 1b

Pavadinimas Vytauto g. šaligatvis

Paskirtis Kelių (gatvių)

Matavimų data 2015-12-22

Aprašymas: II grupės nesudėtingas statinys. Inžinerinio statinio plotas - 105,16 kv.m.

Kelias, kelio sudėtinės dalys	Mato vienetas	Kiekis
1	2	3
Šaligatvis 1b	kv. m	105,16
Šaligatvis 1b	km	0,03

Parengė

L. Redaigė



Organizacija: UAB "GEOMETRA", kodas: 160297055, buveinės (deklaruotas) adresas: Kaunas, Taikos pr. 88A

Matininkė Lina Padaigienė

Kelio ir jo sudėtinių dalių kadastro duomenys

Adresas Kalvarijos sav. Kalvarijos m. Vytauto g.

Unikalus Nr. 4400-4049-4311

Žymėjimas 2b1;2b2

Pavadinimas Vytauto g. šaligatvis


Paskirtis Kelių (gatvių)

Matavimų data 2015-12-22

Aprašymas: II grupės nesudėtingas statinys. Inžinerinio statinio plotas - 222,76 kv.m.

Kelias, kelio sudėtinės dalys	Mato vienetas	Kiekis
1	2	3
Šaligatvis 2b1	km	0,03
Šaligatvis 2b1	kv. m	102,25
Šaligatvis 2b2	km	0,035
Šaligatvis 2b2	kv. m	120,51

Parengė Inžinierė Lina Padaigienė




Kelio ir jo sudėtinių dalių kadastro duomenys

Adresas Kalvarijos sav. Kalvarijos m. Vytauto g.

Unikalus Nr. 4400-4049-4144

Pavadinimas Vytauto g. šaligatvis

Žymėjimas 3b

Paskirtis Kelių (gatvių)

Matavimų data 2015-12-22

Aprašymas: I grupės nesudėtingas statinys. Inžinerinio statinio plotas - 61,35 kv.m.

Kelias, kelio sudėtinės dalys	Mato vienetas	Kiekis
1	2	3
Šaligatvis 3b	kv. m	61,35
Šaligatvis 3b	km	0,032

Parengė

L. Podaičiūtė

Kelio ir jo sudėtinių dalių kadastro duomenys

Adresas Kalvarijos sav. Kalvarijos m. Vytauto g.

Unikalus Nr. 4400-4049-4400

Žymėjimas 4b

Pavadinimas Vytauto g. šaligatvis

Paskirtis Kelių (gatvių)

Matavimų data 2015-12-22

Aprašymas: II grupės nesudėtingas statinys. Inžinerinio statinio plotas - 101,70 kv.m.

Kelias, kelio sudėtinės dalys	Mato vienetas	Kiekis
1	2	3
Šaligatvis 4b	kv. m	101,7
Šaligatvis 4b	km	0,047

Parengė

L. Podaigrienė



Kelio ir jo sudėtinių dalių kadastro duomenys

Adresas Kalvarijos sav. Kalvarijos m. Vytauto g.

Unikalus Nr. 4400-4049-4277

Žymėjimas 5b

Pavadinimas Vytauto g. šaligatvis

Paskirtis Kelių (gatvių)

Matavimų data 2015-12-22

Aprašymas: II grupės nesudėtingas statinys. Inžinerinio statinio plotas - 240,81 kv.m.

Kelias, kelio sudėtinės dalys	Mato vienetas	Kiekis
1	2	3
Šaligatvis 5b	kv. m	240,81
Šaligatvis 5b	km	0,107

Parengė

L. Pedaiševičiūtė



Organizacija: UAB "GEOMETRA", kodas: 160297055, buveinės (deklaruotas) adresas: Kaunas, Taikos pr. 88A

Matininkė Aušrinė Kazickienė, kvalifikacijos pažymėjimo Nr. 2M-M-163, el. pašto adresas (-ai): kaunas.kadastras@geometra.lt

Kelio ir jo sudėtinių dalių kadastro duomenys

Adresas Kalvarijos sav. Kalvarijos m. Vytauto g.

Unikalus Nr. 4400-4049-4166

Žymėjimas 6b

Pavadinimas Vytauto g. šaligatvis

Paskirtis Kelių (gatvių)

Matavimų data 2015-12-22

Aprašymas: II grupės nesudėtingas statinys. Inžinerinio statinio plotas - 506,60 kv.m.

Kelias, kelio sudėtinės dalys	Mato vienetas	Kiekis
1	2	3
Šaligatvis 6b	km	0,211
Šaligatvis 6b	kv. m	506,6

Parengė Kadastro skyriaus vadovė Aušrinė Kazickienė



Organizacija: UAB "GEOMETRA", kodas: 160297055, buveinės (deklaruotas) adresas: Kaunas, Taikos pr. 88A

Matininkė Aušrinė Kazickienė, kvalifikacijos pažymėjimo Nr. 2M-M-163, el. pašto adresas (-ai): kaunas.kadastras@geometra.lt

Kelio ir jo sudėtinių dalių kadastro duomenys

Adresas Kalvarijos sav. Kalvarijos m. Vytauto g.

Unikalus Nr. 4400-4049-4199

Pavadinimas Vytauto g. šaligatvis

Žymėjimas 7b

Paskirtis Kelių (gatvių)

Matavimų data 2015-12-22

Aprašymas: II grupės nesudėtingas. Inžinerinio statinio plotas 790,10 kv.m.

Kelias, kelio sudėtinės dalys	Mato vienetas	Kiekis
1	2	3
Šaligatvis 7b	km	0,298
Šaligatvis 7b	kv. m	790,1

Parengė Kadastro skyriaus vadovė Aušrinė Kazickienė



Kelio ir jo sudėtinių dalių kadastro duomenys

Adresas Kalvarijos sav. Kalvarijos m. Vytauto g.

Unikalus Nr. 4400-4049-4299

Pavadinimas Vytauto g. šaligatvis

Žymėjimas 8b

Paskirtis Kelių (gatvių)


Matavimų data 2015-12-22

Aprašymas: II grupės nesudėtingas statinys. Inžinerinio statinio plotas - 281,32 kv.m.

Kelias, kelio sudėtinės dalys	Mato vienetas	Kiekis
1	2	3
Šaligatvis 8b	kv. m	281,32
Šaligatvis 8b	km	0,095

Parengė

Kadastrų skyriaus
vadovė
Aušrinė Kazickienė



Kelio ir jo sudėtinių dalių kadastro duomenys

Adresas Kalvarijos sav. Kalvarijos m. Vytauto g.

Unikalus Nr. 4400-4049-4366

Žymėjimas 9b

Pavadinimas Vytauto g. šaligatvis

Paskirtis Kelių (gatvių)

Matavimų data 2015-12-22

Aprašymas: II grupės nesudėtingas statinys. Inžinerinio statinio plotas - 455,51 kv.m.

Kelias, kelio sudėtinės dalys	Mato vienetas	Kiekis
1	2	3
Šaligatvis 9b	kv. m	455,51
Šaligatvis 9b	km	0,154

Parengė

Kadastro skyriaus
vadovė
Aušrinė Kazickienė



Kelio ir jo sudėtinių dalių kadastro duomenys

Adresas Kalvarijos sav. Kalvarijos m. Vytauto g.

Unikalus Nr. 4400-4049-4300

Žymėjimas 10b

Pavadinimas Vytauto g. šaligatvis

Paskirtis Kelių (gatvių)

Matavimų data 2015-12-22

Aprašymas: I grupės nesudėtingas statinys. Inžinerinio statinio plotas - 22,29 kv.m.

Kelias, kelio sudėtinės dalys	Mato vienetas	Kiekis
1	2	3
Šaligatvis 10b	kv. m	22,29
Šaligatvis 10b	km	0,014

Parengė

Kadastro skyriaus
vadovė
Aušrinė Kazickienė



Kelio ir jo sudėtinių dalių kadastro duomenys

Adresas Kalvarijos sav. Kalvarijos m. Vytauto g.

Unikalus Nr. 4400-4049-4388

Žymėjimas 11b

Pavadinimas Vytauto g. šaligatvis

Paskirtis Kelių (gatvių)


Matavimų data 2015-12-22

Aprašymas: I grupės nesudėtingas statinys. Inžinerinio statinio plotas - 32,95 kv.m.

Kelias, kelio sudėtinės dalys	Mato vienetas	Kiekis
1	2	3
Šaligatvis 11b	kv. m	32,95
Šaligatvis 11b	km	0,018

Parengė

Kadastro skyriaus
vadovė
Aušrinė Kazickienė



Kelio ir jo sudėtinių dalių kadastro duomenys

Adresas Kalvarijos sav. Kalvarijos m. Vytauto g.

Unikalus Nr. 4400-4049-4211

Žymėjimas 12b

Pavadinimas Vytauto g. šaligatvis

Paskirtis Kelių (gatvių)

Matavimų data 2015-12-22

Aprašymas: I grupės nesudėtingas statinys. Inžinerinio statinio plotas - 31,99 kv.m.

Kelias, kelio sudėtinės dalys	Mato vienetas	Kiekis
1	2	3
Šaligatvis 12b	kv. m	31,99
Šaligatvis 12b	km	0,013

Parengė

Kadastro skyriaus
vadovė
Aušrinė Kazickienė



Kelio ir jo sudėtinių dalių kadastro duomenys

Adresas Kalvarijos sav. Kalvarijos m. Vytauto g.

Unikalus Nr. 4400-4049-4344

Žymėjimas 13b

Pavadinimas Vytauto g. šaligatvis

Paskirtis Kelių (gatvių)

Matavimų data 2015-12-22

Aprašymas: I grupės nesudėtingas statinys. Inžinerinio statinio plotas - 44,07 kv.m.

Kelias, kelio sudėtinės dalys	Mato vienetas	Kiekis
1	2	3
Šaligatvis 13b	kv. m	44,07
Šaligatvis 13b	km	0,02

Parengė

Kadastro skyriaus
vadovė
Anšrinė Kazickienė

Kelio ir jo sudėtinių dalių kadastro duomenys

Adresas Kalvarijos sav. Kalvarijos m. Vytauto g.

Unikalus Nr. 4400-4049-4288

Žymėjimas 14b

Pavadinimas Vytauto g. šaligatvis

Paskirtis Kelių (gatvių)

Matavimų data 2015-12-22

Aprašymas: I grupės nesudėtingas. Inžinerinio statinio plotas - 23,57 kv.m.

Kelias, kelio sudėtinės dalys	Mato vienetas	Kiekis
1	2	3
Šaligatvis 14b	km	0,014
Šaligatvis 14b	kv. m	23,57

Parengė

Kadastro skyriaus
vadovė
Aušrinė Kazickienė

Kelio ir jo sudėtinių dalių kadastro duomenys

Adresas Kalvarijos sav. Kalvarijos m. Vytauto g.

Unikalus Nr. 4400-4049-4255

Žymėjimas 15b

Pavadinimas Vytauto g. šaligatvis

Paskirtis Kelių (gatvių)

Matavimų data 2015-12-22

Aprašymas: I grupės nesudėtingas statinys. Inžinerinio statinio plotas - 19,18 kv.m.

Kelias, kelio sudėtinės dalys	Mato vienetas	Kiekis
1	2	3
Šaligatvis 15b	kv. m	19,18
Šaligatvis 15b	km	0,016

Parengė

Kadastro skyriaus
vadovė
Aušrinė Kuzickienė

Kelio ir jo sudėtinių dalių kadastro duomenys

Adresas Kalvarijos sav. Kalvarijos m. Vytauto g.

Unikalus Nr. 4400-4049-4399

Pavadinimas Vytauto g. šaligatvis

Žymėjimas 16b


Paskirtis Kelių (gatvių)

Matavimų data 2015-12-22

Aprašymas: I grupės nesudėtingas statinys. Inžinerinio statinio plotas - 22,59 kv.m.

Kelias, kelio sudėtinės dalys	Mato vienetas	Kiekis
1	2	3
Šaligatvis 16b	kv. m	22,59
Šaligatvis 16b	km	0,018

Parengė

Kadastro skyriaus
vadovė
Aušra Kezickienė

Kelio ir jo sudėtinių dalių kadastro duomenys

Adresas Kalvarijos sav. Kalvarijos m. Vytauto g.

Unikalus Nr. 4400-4049-4077

Žymėjimas 17b

Pavadinimas Vytauto g. šaligatvis

Paskirtis Kelių (gatvių)

Matavimų data 2015-12-22

Aprašymas: I grupės nesudėtingas statinys. Inžinerinio statinio plotas - 34,67 kv.m.

Kelias, kelio sudėtinės dalys	Mato vienetas	Kiekis
1	2	3
Šaligatvis 17b	kv. m	34,67
Šaligatvis 17b	km	0,026

Parengė

Kadastro skyriaus
vadovė
Aušrinė Kazickienė

A.V.



Kelio ir jo sudėtinių dalių kadastro duomenys

Adresas Kalvarijos sav. Kalvarijos m. Vytauto g.

Unikalus Nr. 4400-4049-4088

Pavadinimas Vytauto g. šaligatvis

Žymėjimas 18b

Paskirtis Kelių (gatvių)

Matavimų data 2015-12-22

Aprašymas: I grupės nesudėtingas statinys. Inžinerinio statinio plotas - 32,09 kv.m.

Kelias, kelio sudėtinės dalys	Mato vienetas	Kiekis
1	2	3
Šaligatvis 18b	kv. m	32,09
Šaligatvis 18b	km	0,022

Parengė

Kadastro skyriaus
vadovė
Aušrinė Kazickienė

Kelio ir jo sudėtinių dalių kadastro duomenys

Adresas Kalvarijos sav. Kalvarijos m. Vytauto g.

Unikalus Nr. 4400-4049-4099

Pavadinimas Vytauto g. šaligatvis

Žymėjimas 19b

Paskirtis Kelių (gatvių)

Matavimų data 2015-12-22

Aprašymas: II grupės nesudėtingas statinys. Inžinerinio statinio plotas - 434,28 kv.m.

Kelias, kelio sudėtinės dalys	Mato vienetas	Kiekis
1	2	3
Šaligatvis 19b	kv. m	434,28
Šaligatvis 19b	km	0,238

Parengė

Kadastro skyriaus
vadovė
Aušrinė Kazickienė

Kelio ir jo sudėtinių dalių kadastro duomenys

Adresas Kalvarijos sav. Kalvarijos m. Vytauto g.

Unikalus Nr. 4400-4049-4377

Žymėjimas 20b

Pavadinimas Vytauto g. šaligatvis

Paskirtis Kelių (gatvių)

Matavimų data 2015-12-22

Aprašymas: I grupės nesudėtingas statinys. Inžinerinio statinio plotas - 18,76 kv.m.

Kelias, kelio sudėtinės dalys	Mato vienetas	Kiekis
1	2	3
Šaligatvis 20b	kv. m	18,76
Šaligatvis 20b	km	0,021

Parengė

Kadastro skyriaus
vadovė
Aušrinė Kazickienė

Organizacija: UAB "GEOMETRA", kodas: 160297055, buveinės (deklaruotas) adresas: Kaunas, Taikos pr. 88A

Matininkė Aušrinė Kazickienė, kvalifikacijos pažymėjimo Nr. 2M-M-163, el. pašto adresas (-ai): kaunas.kadastras@geometra.lt

Kelio ir jo sudėtinių dalių kadastro duomenys

Adresas Kalvarijos sav. Kalvarijos m. Vytauto g.

Unikalus Nr. 4400-4049-4322

Žymėjimas 21b

Pavadinimas Vytauto g. šaligatvis

Paskirtis Kelių (gatvių)

Matavimų data 2015-12-22

Aprašymas: I grupės nesudėtingas statinys. Inžinerinio statinio plotas - 35,46 kv.m.

Kelias, kelio sudėtinės dalys	Mato vienetas	Kiekis
1	2	3
Šaligatvis 21b	kv. m	35,46
Šaligatvis 21b	km	0,021

Parengė Kadastro skyriaus vadovė Aušrinė Kazickienė



* 1 0 6 0 9 6 0 5 2 2 *

Kelio ir jo sudėtinių dalių kadastro duomenys

Adresas Kalvarijos sav. Kalvarijos m. Vytauto g.

Unikalus Nr. 4400-4049-4222

Žymėjimas 22b

Paskirtis Kelių (gatvių)

Matavimų data 2015-12-22

Pavadinimas Vytauto g. šaligatvis

Aprašymas: I grupės nesudėtingas statinys. Inžinerinio statinio poltas - 42,39 kv.m.

Kelias, kelio sudėtinės dalys	Mato vienetas	Kiekis
1	2	3
Šaligatvis 22b	kv. m	42,39
Šaligatvis 22b	km	0,016

Parengė

Kadastro skyriaus
vadovė
Aušrinė Kazickienė

A.V.



Kelio ir jo sudėtinių dalių įkainojimas (perkainojimas)

Adresas Kalvarijos sav. Kalvarijos m. Vytauto g.

Pavadinimas Vytauto g. šaligatvis

Kelio reikšmė

Kelio numeris

Unikalus Nr. 4400-4049-4266

Žymėjimas 1b

Paskirtis Kelių (gatvių)

Matavimų data 2015-12-22

Kelio sudėtinės dalies pavadinimas	Vertės nustatymo data	Įkainojimas (I), Perkainojimas (P)	Atskaitos taškai	Kasmetinis vertės mažinimo koeficientas	Matavimo vienetas	Kiekis	Kainynas ir lentelė	Vieneto statybos vertė po indeksavimo, Eur	Atkūrimo kaštai (statybinė vertė), Eur	Nusidėėjimas %	Atkuriamoji vertė, Eur	Vietovės pataisos koeficientas	Vidutinė rinkos vertė, Eur
1	2	3	4	5	6	7	8	9	10	11	12	13	14
Šaligatvis 1b	2015-12-22	1	2-3	5	kv. m	105,16	NTK 2015- 3.2.11	41,13	4330	75	1080	1	1080



Organizacija: UAB "GEOMETRA", kodas: 160297055, buveinės (deklaruotas) adresas: Kaunas, Taikos pr. 88A

2K FORMA

Matininkė Lina Padaigienė

Kelio ir jo sudėtinių dalių įkainojimas (perkainojimas)

Adresas Kalvarijos sav. Kalvarijos m. Vytauto g.

Unikalus Nr. 4400-4049-4311

Pavadinimas Vytauto g. šaligatvis

Žymėjimas 2b1;2b2

Kelio reikšmė

Paskirtis Kelių (gatvių)

Matavimų data 2015-12-22

Kelio numeris

Kelio sudėtinės dalies pavadinimas	Vertės nustatymo data	Įkainojimas (I), Perkainojimas (P)	Atskaitos taškai	Kasmetinis vertės mažinimo koeficientas	Matavimo vienetas	Kiekis	Kainynas ir lentelė	Vieneto statybos vertė po indeksavimo, Eur	Atkūrimo kaštai (statybinė vertė), Eur	Nusidėėjimas %	Atkūriamoji vertė, Eur	Vietovės pataisos koeficientas	Vidutinė rinkos vertė, Eur
1	2	3	4	5	6	7	8	9	10	11	12	13	14
Šaligatvis 2b1	2015-12-22	I	2-3	5	kv. m	102,25	NTK 2015-3.2.11	41,13	4210	75	1050	1	1050
Šaligatvis 2b2	2015-12-22	I	3-5	5	kv. m	120,51	NTK 2015-3.2.11	41,13	5330	0	5330	1	5330

07-Kov-2016 10:22:31



* 1 0 6 0 9 6 0 6 9 3 *

Lapas 1 iš2

Kelio ir jo sudėtinių dalių įkainojimas (perkainojimas)

Adresas Kalvarijos sav. Kalvarijos m. Vytauto g.

Unikalus Nr. 4400-4049-4144

Pavadinimas Vytauto g. šaligatvis

Žymėjimas 3b

Paskirtis Kelių (gatvių)

Kelio reikšmė

Matavimų data 2015-12-22

Kelio numeris

Kelio sudėtinės dalies pavadinimas	Vertės nustatymo data	Įkainojimas (I), Perkainojimas (P)	Atskaitos taškai	Kasmetinis vertės mažinimo koeficientas	Matavimo vienetas	Kiekis	Kainynas ir lentelė	Vieneto statybos vertė po indeksavimo, Eur	Atkūrimo kaštai (statybinė vertė), Eur	Nusidėvėjimas %	Atkūriamoji vertė, Eur	Vietovės pataisos koeficientas	Vidutinė rinkos vertė, Eur
1	2	3	4	5	6	7	8	9	10	11	12	13	14
Šaligatvis 3b	2015-12-22	I	4-6	5	kv. m	61,35	NTK 2015-3.2.11	41,13	2520	75	631	1	631



* 1 0 5 9 8 0 1 5 0 6 *

[illegible]

Parengé

L. P. d'Armenian



Kelio ir jo sudėtinių dalių įkainojimas (perkainojimas)

Adresas Kalvarijos sav. Kalvarijos m. Vytauto g.

Pavadinimas Vytauto g. šaligatvis

Kelio reikšmė Kelio numeris

Unikalus Nr. 4400-4049-4400

Žymėjimas 4b

Paskirtis Kelių (gatvių)

Matavimų data 2015-12-22

Kelio sudėtinės dalies pavadinimas	Verės nustatymo data	Įkainojimas (I), Perkainojimas (P)	Atskaitos taškai	Kasmetinis vertės mažinimo koeficientas	Matavimo vienetas	Kiekis	Kainynas ir lentelė	Vieneto statybos vertė po indeksavimo, Eur	Atkūrimo kaštai (statybinė vertė), Eur	Nusidėvėjimas %	Atkuriamoji vertė, Eur	Vietovės pataisos koeficientas	Vidutinė rinkos vertė, Eur
1	2	3	4	5	6	7	8	9	10	11	12	13	14
Šaligatvis 4b	2015-12-22	I	7-8	5	kv. m	101,7	NTK 2015-3.2.11	41,13	4180	75	1050	1	1050



* 1 0 5 9 8 0 1 5 7 6 *

Lapas 1 iš 2

[illegible]

Parengé

L. Polakiewicz-Plat



Kelio ir jo sudėtinių dalių įkainojimas (perkainojimas)

Adresas Kalvarijos sav. Kalvarijos m. Vytauto g.

Unikalus Nr. 4400-4049-4277

Pavadinimas Vytauto g. šaligatvis

Žymėjimas 5b

Kelio reikšmė

Paskirtis Kelių (gatvių)

Kelio numeris

Matavimų data 2015-12-22

Kelio sudėtinės dalies pavadinimas	Vertės nustatymo data	Įkainojimas (I), Perkainojimas (P)	Atskaitos taškai	Kasmetinis vertės mažinimo koeficientas	Matavimo vienetas	Kiekis	Kainynas ir lentelė	Vieneto statybos vertė po indeksavimo, Eur	Atkūrimo kaštai (statybinė vertė), Eur	Nusidėėjimas %	Atkuriamoji vertė, Eur	Vietovės pataisos koeficientas	Vidutinė rinkos vertė, Eur
1	2	3	4	5	6	7	8	9	10	11	12	13	14
Šaligatvis 5b	2015-12-22	1	7-10	5	kv. m	240,81	NTK 2015- 3.2.11	41,13	9900	0	9900	1	9900



* 1 0 5 9 4 5 8 4 5 0 *

Organizacija: UAB "GEOMETRA", kodas: 160297055, buveinės (deklaruotas) adresas: Kaunas, Taikos pr. 88A

Matininkė Aušrinė Kazickienė, kvalifikacijos pažymėjimo Nr. 2M-M-163, el. pašto adresas (-ai): kaunas.kadastras@geometra.lt

Kelio ir jo sudėtinių dalių įkainojimas (perkainojimas)

Adresas Kalvarijos sav. Kalvarijos m. Vytauto g.

Pavadinimas Vytauto g. šaligatvis

Kelio reikšmė Kelio numeris


Unikalus Nr. 4400-4049-4166

Žymėjimas 6b

Paskirtis Kelių (gatvių)

Matavimų data 2015-12-22

Kelio sudėtinės dalies pavadinimas	Vertės nustatymo data	Įkainojimas (I), Perkainojimas (P)	Atskaitos taškai	Kasmetinis vertės mažinimo koeficientas	Matavimo vienetas	Kiekis	Kainynas ir lentelė	Vieneto statybos vertė po indeksavimo, Eur	Atkūrimo kaštai (statybinių vertė), Eur	Nusidėvėjimas %	Atkuriamoji vertė, Eur	Vietovės pataisos koeficientas	Vidutinė rinkos vertė, Eur
1	2	3	4	5	6	7	8	9	10	11	12	13	14
Šaligatvis 6b	2015-12-22	I	11-24	5	kv. m	506,6	NTK 2015-3.2.11	41,13	20800	0	20800	1	20800



[illegible]

Parengė Kadastro skyriaus vadovė Aušrinė Kazickienė

A V



Organizacija: UAB "GEOMETRA", kodas: 160297055, buveinės (deklaruotas) adresas: Kaunas, Taikos pr. 88A

Matininkė Aušrinė Kazickienė, kvalifikacijos pažymėjimo Nr. 2M-M-163, el. pašto adresas (-ai): kaunas.kadastras@geometra.lt

Kelio ir jo sudėtinų dalių įkainojimas (perkainojimas)

Adresas Kalvarijos sav. Kalvarijos m. Vytauto g.

Pavadinimas Vytauto g. šaligatvis

Kelio reikšmė

Unikalus Nr. 4400-4049-4199


Žymėjimas 7b

Paskirtis Kelių (gatvių)

Matavimų data 2015-12-22

Kelio numeris

Kelio sudėtinės dalies pavadinimas	Vertės nustatymo data	Įkainojimas (I), Perkainojimas (P)	Atskaitos taškai	Kasmetinis vertės mažinimo koeficientas	Matavimo vienetas	Kiekis	Kalynas ir lentelė	Vieneto statybos vertė po indeksavimo, Eur	Atkūrimo kaštai (statybinė vertė), Eur	Nusidėvėjimas %	Atkuriamoji vertė, Eur	Vietovės pataisos koeficientas	Vidutinė rinkos vertė, Eur
1	2	3	4	5	6	7	8	9	10	11	12	13	14
Šaligatvis 7b	2015-12-22	I	25-42	5	kv. m	790,1	NTK 2015-3.2.11	41,13	32500	75	8120	1	8120



[illegible]

Parengė Kadastro skyriaus vadovė Aušrinė Kazickienė

né



Kelio ir jo sudėtinių dalių įkainojimas (perkainojimas)

Adresas Kalvarijos sav. Kalvarijos m. Vytauto g.

Unikalus Nr. 4400-4049-4299

Žymėjimas 8b

Pavadinimas Vytauto g. šaligatvis

Paskirtis Kelių (gatvių)

Kelio reikšmė

Kelio numeris

Matavimų data 2015-12-22

Kelio sudėtinės dalies pavadinimas	Vertės nustatymo data	Įkainojimas (I), Perkainojimas (P)	Atskaitos taškai	Kasmetinis vertės mažinimo koeficientas	Matavimo vienetas	Kiekis	Kainynas ir lentelė	Vieneto statybos vertė po indeksavimo, Eur	Atkūrimo kaštai (statybinė vertė), Eur	Nusidėvėjimas %	Atkuriamoji vertė, Eur	Vietovės pataisos koeficientas	Vidutinė rinkos vertė, Eur
1	2	3	4	5	6	7	8	9	10	11	12	13	14
Šaligatvis 8b	2015-12-22	I	18-22	5	kv. m	281,32	NTK 2015- 3.2.11	41,13	11600	75	2890	1	2890



[illegible]

Parengé

Kadastro skyriaus
vadovė
Aušrinė Kazickienė



Kelio ir jo sudėtinių dalių įkainojimas (perkainojimas)

Adresas Kalvarijos sav. Kalvarijos m. Vytauto g.

Unikalus Nr. 4400-4049-4366

Pavadinimas Vytauto g. šaligatvis

Žymėjimas 9b

Paskirtis Kelių (gatvių)

Kelio reikšmė

Kelio numeris

Matavimų data 2015-12-22

Kelio sudėtinės dalies pavadinimas	1	2	3	4	5	6	7	8	9	10	11	12	13	Vidutinė rinkos vertė, Eur
		Vertės nustatymo data	Įkainojimas (I), Perkainojimas (P)	Atskaitos taškai	Kasmetinis vertės mažinimo koeficientas	Matavimo vienetas	Kiekis	Kainynas ir lentelė	Vieneto statybos vertė po indeksavimo, Eur	Atkūrimo kaštai (statybinė vertė), Eur	Nusidėvėjimas %	Atkuriamoji vertė, Eur	Vietovės pataisos koeficientas	
Šaligatvis 9b	Šaligatvis 9b	2015-12-22	I	9-17	5	kv. m	455,51	NTK 2015-3.2.11	41,13	18700	75	4680	1	4680



* 1 0 5 9 8 0 1 2 3 5 *

Lapas 1 iš2

Kelio ir jo sudėtinių dalių įkainojimas (perkainojimas)

Adresas Kalvarijos sav. Kalvarijos m. Vytauto g.

Pavadinimas Vytauto g. šaligatvis

Kelio reikšmė

Unikalus Nr. 4400-4049-4300

Žymėjimas 10b

Paskirtis Kelių (gatvių)

Matavimų data 2015-12-22

Kelio numeris

Kelio sudėtinės dalies pavadinimas	Vertės nustatymo data	Įkainojimas (I), Perkainojimas (P)	Atskaitos taškai	Kasmetinis vertės mažinimo koeficientas	Matavimo vienetas	Kiekis	Kainynas ir lentelė	Vieneto statybos vertė po indeksavimo, Eur	Atkūrimo kaštai (statybinė vertė), Eur	Nusidėvėjimas %	Atkūriamoji vertė, Eur	Vietovės pataisos koeficientas	Vidutinė rinkos vertė, Eur
1	2	3	4	5	6	7	8	9	10	11	12	13	14
Šaligatvis 10b	2015-12-22	I	30-31	5	kv. m	22,29	NTK 2015-3.2.11	40,55	904	75	226	1	226



Kelio ir jo sudėtinių dalių įkainojimas (perkainojimas)

Adresas Kalvarijos sav. Kalvarijos m. Vytauto g.

Pavadinimas Vytauto g. šaligatvis

Kelio reikšmė

Unikalus Nr. 4400-4049-4388

Žymėjimas 11b

Paskirtis Kelių (gatvių)

Matavimų data 2015-12-22

Kelio numeris

Kelio sudėtinės dalies pavadinimas	Vertės nustatymo data	Įkainojimas (I), Perkainojimas (P)	Atskaitos taškai	Kasmetinis vertės mažinimo koeficientas	Matavimo vienetas	Kiekis	Kainynas ir lentelė	Vieneto statybos vertė po indeksavimo, Eur	Atkūrimo kaštai (statybinė vertė), Eur	Nusidėvėjimas %	Atkuriamoji vertė, Eur	Vietovės pataisos koeficientas	Vidutinė rinkos vertė, Eur
1	2	3	4	5	6	7	8	9	10	11	12	13	14
Šaligatvis 11b	2015-12-22	1	28-29	5	kv. m	32,95	NTK 2015-3.2.11	40,55	1340	75	334	1	334



* 1 0 5 9 4 5 7 7 1 5 *

Lapas 1 iš2

Kelio ir jo sudėtinių dalių įkainojimas (perkainojimas)

Adresas Kalvarijos sav. Kalvarijos m. Vytauto g.

Pavadinimas Vytauto g. šaligatvis

Kelio reikšmė

Unikalus Nr. 4400-4049-4211

Žymėjimas 12b

Paskirtis Kelių (gatvių)

Matavimų data 2015-12-22

Kelio numeris

Kelio sudėtinės dalies pavadinimas	1	2	3	4	5	6	7	8	9	Atkurimo kaštai (statybinė vertė), Eur	Nusidėvėjimas %	Atkuriamoji vertė, Eur	Vietovės pataisos koeficientas	Vidutinė rinkos vertė, Eur
Šaligatvis 12b		2015-12-22	I	26-27	5	kv. m	31,99	NTK 2015-3.2.11	40,55	1300	75	324	1	324



Kelio ir jo sudėtinių dalių įkainojimas (perkainojimas)

Adresas Kalvarijos sav. Kalvarijos m. Vytauto g.

Unikalus Nr. 4400-4049-4344

Pavadinimas Vytauto g. šaligatvis

Žymėjimas 13b

Kelio reikšmė

Paskirtis Kelių (gatvių)

Kelio numeris

Matavimų data 2015-12-22

Kelio sudėtinės dalies pavadinimas	Vertės nustatymo data	Įkainojimas (I), Perkainojimas (P)	Atskaitos taškai	Kasmetinis vertės mažinimo koeficientas	Matavimo vienetas	Kiekis	Kainynas ir lentelė	Vieneto statybos vertė po indeksavimo, Eur	Atkūrimo kaštai (statybinė vertė), Eur	Nusidėvėjimas %	Atkuriamoji vertė, Eur	Vietovės patalpos koeficientas	Vidutinė rinkos vertė, Eur
1	2	3	4	5	6	7	8	9	10	11	12	13	14
Šaligatvis 13b	2015-12-22	1	23-25	5	kv. m	44,07	NTK 2015- 3.2.11	40,55	1790	75	447	1	447



* 1 0 5 9 4 5 7 9 2 3 *

Kelio ir jo sudėtinių dalių įkainojimas (perkainojimas)

Adresas Kalvarijos sav. Kalvarijos m. Vytauto g.

Pavadinimas Vytauto g. šaligatvis

Kelio reikšmė

Unikalus Nr. 4400-4049-4288

Žymėjimas 14b

Paskirtis Kelių (gatvių)

Matavimų data 2015-12-22

Kelio numeris

Kelio sudėtinės dalies pavadinimas	1	2	3	4	5	6	7	8	9	10	11	12	13	14
		Verės nustatymo data	Įkainojimas (I), Perkainojimas (P)	Atskaitos taškai	Kasmetinis vertės mažinimo koeficientas	Matavimo vienetas	Kiekis	Kainynas ir lentelė	Vieneto statybos vertė po indeksavimo, Eur	Atkūrimo kaštai (statybinė vertė), Eur	Nusidėvėjimas %	Atkūriamoji vertė, Eur	Vietovės pataisos koeficientas	Vidutinė rinkos vertė, Eur
Šaligatvis 14b		2015-12-22	I	43-44	5	kv. m	23,57	NTK 2015- 3.2.11	40,55	956	75	239	1	239



Kelio ir jo sudėtinių dalių įkainojimas (perkainojimas)

Adresas Kalvarijos sav. Kalvarijos m. Vytauto g.

Pavadinimas Vytauto g. šaligatvis

Kelio reikšmė Kelio numeris

Unikalus Nr. 4400-4049-4255

Žymėjimas 15b

Paskirtis Kelių (gatvių)

Matavimų data 2015-12-22

Kelio sudėtinės dalies pavadinimas	1	2	3	4	5	6	7	8	9	10	11	12	13	14
		Vertės nustatymo data	Įkainojimas (I), Perkainojimas (P)	Atskaitos taškai	Kasmetinis vertės mažinimo koeficientas	Matavimo vienetas	Kiekis	Kainynas ir lentelė	Vieneto statybos vertė po indeksavimo, Eur	Atkūrimo kaštai (statybinė vertė), Eur	Nusidėvėjimas %	Atkuriamoji vertė, Eur	Vietovės pataisos koeficientas	Vidutinė rinkos vertė, Eur
Šaligatvis 15b		2015-12-22	I	45-46	5	kv. m	19,18	NTK 2015- 3.2.11	40,55	778	75	194	I	194



* 1 0 5 9 4 5 8 1 0 1 *

Lapas 1 iš2

Kelio ir jo sudėtinių dalių įkainojimas (perkainojimas)

Adresas Kalvarijos sav. Kalvarijos m. Vytauto g.

Unikalus Nr. 4400-4049-4399

Pavadinimas Vytauto g. šaligatvis

Žymėjimas 16b

Kelio reikšmė

Paskirtis Kelių (gatvių)

Matavimų data 2015-12-22

Kelio numeris

Kelio sudėtinės dalies pavadinimas	Vertės nustatymo data	Įkainojimas (I), Perkainojimas (P)	Atskaitos taškai	Kasmetinis vertės mažinimo koeficientas	Matavimo vienetas	Kiekis	Kainynas ir lentelė	Vieneto statybos vertė po indeksavimo, Eur	Atkūrimo kaštai (statybinė vertė), Eur	Nusidėvėjimas %	Atkūriamoji vertė, Eur	Vietovės pataisos koeficientas	Vidutinė rinkos vertė, Eur
1	2	3	4	5	6	7	8	9	10	11	12	13	14
Šaligatvis 16b	2015-12-22	I	47-48	5	kv. m	22,59	NTK 2015-3.2.11	40,55	916	75	229	1	229



Kelio ir jo sudėtinių dalių įkainojimas (perkainojimas)

Adresas Kalvarijos sav. Kalvarijos m. Vytauto g.

Unikalus Nr. 4400-4049-4077

Žymėjimas 17b

Pavadinimas Vytauto g. šaligatvis

Paskirtis Kelių (gatvių)

Kelio reikšmė

Kelio numeris

Matavimų data 2015-12-22

Kelio sudėtinės dalies pavadinimas	Vertės nustatymo data	Įkainojimas (I), Perkainojimas (P)	Atskaitos taškai	Kasmetinis vertės mažinimo koeficientas	Matavimo vienetas	Kiekis	Kainynas ir lentelė	Vieneto statybos vertė po indeksavimo, Eur	Atkūrimo kaštai (statybinė vertė), Eur	Nusidėėjimas %	Atkuriamoji vertė, Eur	Vietovės pataisos koeficientas	Vidutinė rinkos vertė, Eur
1	2	3	4	5	6	7	8	9	10	11	12	13	14
Šaligatvis 17b	2015-12-22	I	49-50	5	kv. m	34,67	NTK 2015- 3.2.11	40,55	1410	75	351	1	351



* 1 0 5 9 4 5 8 3 5 3 *

Kelio ir jo sudėtinių dalių įkainojimas (perkainojimas)

Adresas Kalvarijos sav. Kalvarijos m. Vytauto g.

Pavadinimas Vytauto g. šaligatvis

Kelio reikšmė

Unikalus Nr. 4400-4049-4088

Žymėjimas 18b

Paskirtis Kelių (gatvių)

Matavimų data 2015-12-22

Kelio numeris

Kelio sudėtinės dalies pavadinimas	Vertės nustatymo data	Įkainojimas (I), Perkainojimas (P)	Atskaitos taškai	Kasmetinis vertės mažinimo koeficientas	Matavimo vienetas	Kiekis	Kainynas ir lentelė	Vieneto statybos vertė po indeksavimo, Eur	Atkūrimo kaštai (statybinė vertė), Eur	Nusidėvėjimas %	Atkuriamoji vertė, Eur	Vietovės pataisos koeficientas	Vidutinė rinkos vertė, Eur
1	2	3	4	5	6	7	8	9	10	11	12	13	14
Šaligatvis 18b	2015-12-22	I	51-52	5	kv. m	32,09	NTK 2015- 3.2.11	40,55	1300	75	325	1	325



Kelio ir jo sudėtinių dalių įkainojimas (perkainojimas)

Adresas Kalvarijos sav. Kalvarijos m. Vytauto g.

Pavadinimas Vytauto g. šaligatvis

Kelio reikšmė

Unikalus Nr. 4400-4049-4099

Žymėjimas 19b

Paskirtis Kelių (gatvių)

Matavimų data 2015-12-22

Kelio numeris

Kelio sudėtinės dalies pavadinimas	1	2	3	4	5	6	7	8	9	Atkūrimo kaštai (statybinė vertė), Eur	Nusidėvėjimas %	Atkuriamoji vertė, Eur	Vietovės pataisos koeficientas	Vidutinė rinkos vertė, Eur
Šaligatvis 19b		2015-12-22	I	53-56	5	kv. m	434,28	NTK 2015-3.2.11	40,55	17600	75	4400	1	4400



Kelio ir jo sudėtinių dalių įkainojimas (perkainojimas)

Adresas Kalvarijos sav. Kalvarijos m. Vytauto g.

Pavadinimas Vytauto g. šaligatvis

Kelio reikšmė

Kelio numeris

Unikalus Nr. 4400-4049-4377

Žymėjimas 20b

Paskirtis Kelių (gatvių)

Matavimų data 2015-12-22

Kelio sudėtinės dalies pavadinimas	Vertės nustatymo data	Įkainojimas (I), Perkainojimas (P)	Atskaitos taškai	Kasmetinis vertės mažinimo koeficientas	Matavimo vienetas	Kiekis	Kainynas ir lentelė	Vieneto statybos vertė po indeksavimo, Eur	Atkūrimo kaštai (statybinė vertė), Eur	Nusidėvėjimas %	Atkuriamoji vertė, Eur	Vietovės pataisos koeficientas	Vidutinė rinkos vertė, Eur
1	2	3	4	5	6	7	8	9	10	11	12	13	14
Šaligatvis 20b	2015-12-22	I	36-37	5	kv. m	18,76	NTK 2015-3.2.11	40,55	1390	75	348	1	348



Organizacija: UAB "GEOMETRA", kodas: 160297055, buveinės (deklaruotas) adresas: Kaunas, Taikos pr. 88A

Matininkė Aušrinė Kazickienė, kvalifikacijos pažymėjimo Nr. 2M-M-163, el. pašto adresas (-ai): kaunas.kadastras@geometra.lt

Kelio ir jo sudėtinių dalių įkainojimas (perkainojimas)

Adresas Kalvarijos sav. Kalvarijos m. Vytauto g.

Pavadinimas Vytauto g. šaligatvis

Kelio reikšmė

Unikalus Nr. 4400-4049-4322

Žymėjimas 21b

Paskirtis Kelių (gatvių)

Matavimų data 2015-12-22

Kelio numeris

Kelio sudėtinės dalies pavadinimas	Vertės nustatymo data	Įkainojimas (I), Perkainojimas (P)	Atskaitos taškai	Kasmetinis vertės mažinimo koeficientas	Matavimo vienetas	Kiekis	Kalnynas ir lentelė	Vieneto statybos vertė po indeksavimo, Eur	Atkūrimo kaštai (statybinė vertė), Eur	Nusidėvėjimas %	Atkuriamoji vertė, Eur	Vietovės pataisos koeficientas	Vidutinė rinkos vertė, Eur
1	2	3	4	5	6	7	8	9	10	11	12	13	14
Šaligatvis 21b	2015-12-22	I	34-35	5	kv. m	35,46	NTK 2015-3.2.11	40,55	1440	75	359	1	359



* 1 0 6 0 9 6 0 5 7 8 *

Kelio ir jo sudėtinių dalių įkainojimas (perkainojimas)

Adresas Kalvarijos sav. Kalvarijos m. Vytauto g.

Pavadinimas Vytauto g. šaligatvis

Kelio reikšmė

Kelio numeris

Unikalus Nr. 4400-4049-4222

Žymėjimas 22b

Paskirtis Kelių (gatvių)

Matavimų data 2015-12-22

Kelio sudėtinės dalies pavadinimas	Vertės nustatymo data	Įkainojimas (I), Perkainojimas (P)	Atskaitos taškai	Kasmetinis vertės mažinimo koeficientas	Matavimo vienetas	Kiekis	Kainynas ir lentelė	Vieneto statybos vertė po indeksavimo, Eur	Atkūrimo kaštai (statybinė vertė), Eur	Nusidėvėjimas %	Atkuriamoji vertė, Eur	Vietovės pataisos koeficientas	Vidutinė rinkos vertė, Eur
1	2	3	4	5	6	7	8	9	10	11	12	13	14
Šaligatvis 22b	2015-12-22	I	32-33	5	kv. m	42,39	NTK 2015-3.2.11	40,55	1720	75	430	1	430



Kelio važiuojamosios dalies ir žemės sankasos kadastro duomenys

Adresas Kalvarijos sav. Kalvarijos m. Vytauto g.

Pavadinimas Vytauto g. šaligatvis

Unikalus Nr. 4400-4049-4266

Žymėjimas 1b

Paskirtis Kelių (gatvių)

Matavimų data 2015-12-22

Kelio reikšmė

Kategorija Kita


Eismo juostų skaičius Viena

Kelio ilgis, km. 0,030

Kelio sudėtinės dalies pavadinimas	Ruožo su vienodais kelio dangos ir sankasos pločiais ir tipais			Ruožo su vienodais kelio dangos ir sankasos pločiais ir tipais pabaiga			Ruožo ilgis, km.	Statybos metai	Kelio plotis, m	Kelio sankasos plotis, m	Kelio sankasos tipas	Kelio dangos plotis, m	Kelio dangos tipas	Rekonstravimo metai	Kap. remonto metai	Papr. remonto metai
	atskaitos taškai ašyje		koordinatės	atskaitos taškai ašyje	koordinatės											
	taško Nr.	km			X	Y										
Šaligatvis 1b	2	0,005	6031082,78	449754,4	3	0,035	6031093,57	449725,66	1971	3,2						2012

Parengė

L. Rodaigiuočiūtė



* 1 0 5 9 8 0 1 2 8 2 *

Organizacija: UAB "GEOMETRA", kodas: 160297055, buveinės (deklaruotas) adresas: Kaunas, Taikos pr. 88A

Matininkė Lina Padaigienė

Kelio važiuojamosios dalies ir žemės sankasos kadastro duomenys

Adresas Kalvarijos sav. Kalvarijos m. Vytauto g.
Unikalus Nr. 4400-4049-4311
Žymėjimas 2b1;2b2
Pavadinimas Vytauto g. šaligatvis
Paskirtis Kelių (gatvių)
Matavimų data 2015-12-22

Kelio reikšmė	Kategorija Kita				Eismo juostų skaičius Viena				Kelio ilgis, km. 0,065									
	Ruožo su vienodais kelio dangos ir sankasos pločiais ir tipais		koordinatės		atskaitos taškai ašyje		Ruožo su vienodais kelio dangos ir sankasos pločiais ir tipais pabaiga		Ruožo ilgis, km.	Statybos metai	Kelio plotis, m	Kelio sankasos plotis, m	Kelio sankasos tipas	Kelio dangos plotis, m	Kelio dangos tipas	Rekonstravimo metai	Kap. remonto metai	Papr. remonto metai
	Kelio sudėtinės dalies pavadinimas	atskaitos taškai ašyje	km	X	Y	taško Nr.	km	X	Y									
2		0,005	6031082,78	449754,4	3	0,035	6031093,57	449725,66	0,03	1971	3,5				Betono trinkelės			2011
Šaligatvis 2b1	2	0,005	6031082,78	449754,4	3	0,035	6031093,57	449725,66	0,03	1971	3,5				Betono trinkelės			
Šaligatvis 2b2	3	0,035	6031093,57	449725,66	5	0,070	6031105,39	449693,52	0,035	1971	3,5				Betono trinkelės	2015		

Parengė Inžinierė Lina Padaigienė



Kelio važiuojamosios dalies ir žemės sankasos kadastro duomenys

Adresas Kalvarijos sav. Kalvarijos m. Vytauto g.

Pavadinimas Vytauto g. šaligatvis

Unikalus Nr. 4400-4049-4144
Žymėjimas 3b
Paskirtis Kelių (gatvių)
Matavimų data 2015-12-22

Kelio reikšmė

Kategorija Kita

Eismo juostų skaičius Viena

Kelio ilgis, km. 0,032

Kelio sudėtinės dalies pavadinimas	Ruožo su vienodais kelio dangos ir sankasos pločiais ir tipais				Ruožo su vienodais kelio dangos ir sankasos pločiais ir tipais pabaiga				Ruožo ilgis, km.	Statybos metai	Kelio plotis, m	Kelio sankasos plotis, m	Kelio sankasos tipas	Kelio dangos plotis, m	Kelio dangos tipas	Rekonstravimo metai	Kap. remonto metai	Papr. remonto metai	
	atskaitos taškai ašyje		koordinatės		atskaitos taškai ašyje		koordinatės												
	taško Nr.	km	X	Y	taško Nr.	km	X	Y											
Šaligatvis 3b	4	0,042	6031095,95	449719,42	6	0,074	6031107,13	449689,21	0,032	1971	1,9								2012

Parengė

L. Padaišienė

A.V.



* 1 0 5 9 8 0 1 5 0 7 *

Kelio važiuojamosios dalies ir žemės sankasos kadastro duomenys

Adresas Kalvarijos sav. Kalvarijos m. Vytauto g.

Unikalus Nr. 4400-4049-4400

Žymėjimas 4b

Pavadinimas Vytauto g. šaligatvis

Paskirtis Kelių (gatvių)

Matavimų data 2015-12-22

Kelio reikšmė

Kategorija Kita

Eismo juostų skaičius Viena

Kelio ilgis, km. 0,047

Kelio sudėtinės dalies pavadinimas	Ruožo su vienodais kelio dangos ir sankasos pločiais ir tipais				Ruožo su vienodais kelio dangos ir sankasos pločiais ir tipais pabaiga				Ruožo ilgis, km.	Statybos metai	Kelio plotis, m	Kelio sankasos plotis, m	Kelio sankasos tipas	Kelio dangos plotis, m	Kelio dangos tipas	Rekonstravimo metai	Kap. remonto metai	Papr. remonto metai	
	atskaitos taškai ašyje		koordinatės		atskaitos taškai ašyje		koordinatės												
	taško Nr.	km	X	Y	taško Nr.	km	X	Y											
Šaligatvis 4b	7	0,077	6031108,15	449686,47	8	0,124	6031123,97	449641,97	0,047	1971	2,05					Betono trinkelės			2012

Parengė

L. Podgipė



* 1 0 5 9 8 0 1 5 7 7 *

07-Kov-2016 10:18:15

Lapas 1 iš 1

Kelio važiuojamosios dalies ir žemės sankasos kadastro duomenys

Adresas Kalvarijos sav. Kalvarijos m. Vytauto g.

Unikalus Nr. 4400-4049-4277

Pavadinimas Vytauto g. šaligatvis

Žymėjimas 5b

Paskirtis Kelių (gatvių)

Matavimų data 2015-12-22

Kelio reikšmė

Kategorija Kita

Eismo juostų skaičius Viena

Kelio ilgis, km. 0,107

Kelio sudėtinės dalies pavadinimas	Ruožo su vienodais kelio dangos ir sankasos pločiais ir tipais			Ruožo su vienodais kelio dangos ir sankasos pločiais ir tipais pabaiga			Ruožo ilgis, km.	Statybos metai	Kelio plotis, m	Kelio sankasos plotis, m	Kelio sankasos tipas	Kelio dangos plotis, m	Kelio dangos tipas	Rekonstravimo metai	Kap. remonto metai	Papr. remonto metai
	atskaitos taškai ašyje		koordinatės	atskaitos taškai ašyje		koordinatės										
	taško Nr.	km		taško Nr.	km											
Šaligatvis 5b	7	0,077	6031108,15	449686,47	10	0,184	6031143,46	449585,73	0,107	1971	2		Betono trinkelės	2015		

Parengė L. Podgigienė



* 1 0 5 9 4 5 8 4 5 1 *

Organizacija: UAB "GEOMETRA", kodas: 160297055, buveinės (deklaruotas) adresas: Kaunas, Taikos pr. 88A

Matininkė Aušrinė Kazickienė, kvalifikacijos pažymėjimo Nr. 2M-M-163, el. pašto adresas (-ai): kaunas.kadastras@geometra.lt

Kelio važiuojamosios dalies ir žemės sankasos kadastro duomenys

Adresas Kalvarijos sav. Kalvarijos m. Vytauto g.

Unikalus Nr. 4400-4049-4166

Žymėjimas 6b

Pavadinimas Vytauto g. šaligatvis

Paskirtis Kelių (gatvių)

Matavimų data 2015-12-22

Kelio reikšmė


Kategorija Kita

Eismo juostų skaičius Viena

Kelio ilgis, km. 0,211

Kelio sudėtinės dalies pavadinimas	Ruožo su vienodais kelio dangos ir sankasos plociais ir tipais				Ruožo su vienodais kelio dangos ir sankasos plociais ir tipais pabaiga				Ruožo ilgis, km.	Statybos metai	Kelio plotis, m	Kelio sankasos plotis, m	Kelio sankasos tipas	Kelio dangos plotis, m	Kelio dangos tipas	Rekonstravimo metai	Kap. remonto metai	Papr. remonto metai
	atskaitos taškai ašyje		koordinatės		atskaitos taškai ašyje		koordinatės											
	taško Nr.	km	X	Y	taško Nr.	km	X	Y										
Šaligatvis 6b	11	0.192	6031146,08	449577,88	24	0.403	6031281,33	449420,94	0,211	1971	2,35			2,35	Betono trinkelės	2015		

Parengė Kadastro skyriaus vadovė Aušrinė Kazickienė



* 1 0 6 0 8 4 0 4 6 1 *

Lapas 1 iš 1

Organizacija: UAB "GEOMETRA", kodas: 160297055, buveinės (deklaruotas) adresas: Kaunas, Taikos pr. 88A

Matininkė Aušrinė Kazickienė, kvalifikacijos pažymėjimo Nr. 2M-M-163, el. pašto adresas (-ai): kaunas.kadastras@geometra.lt

Kelio važiuojamosios dalies ir žemės sankasos kadastro duomenys

Adresas Kalvarijos sav. Kalvarijos m. Vytauto g.
Unikalus Nr. 4400-4049-4199
Pavadinimas Vytauto g. šaligatvis
Žymėjimas 7b
Paskirtis Kelių (gatvių)
Matavimų data 2015-12-22

Kelio reikšmė	Kategorija Kita				Eismo juostų skaičius Viena				Kelio ilgis, km. 0,298			
	Ruožo su vienodais kelio dangos ir sankasos pločiais ir tipais		Ruožo su vienodais kelio dangos ir sankasos pločiais ir tipais pabaiga		Ruožo ilgis, km.		Kelio plotis, m.		Kelio sankasos plotis, m		Kelio dangos tipas	
	atskaitos taškai ašyje	koordinatės	atskaitos taškai ašyje	koordinatės	km	km	km	km	km	km	km	km
Šaligatvis 7b	25	0.410	6031286,16	X	42	0.708	6031390,46	449142,83	0,298	1971	2,2	Betono trinkelės
												Papr. remonto metal
												Kap. remonto metal
												Rekonstravimo metal



Parengė Kadastro skyriaus vadovė Aušrinė Kazickienė



Kelio važiuojamosios dalies ir žemės sankasos kadastro duomenys

Adresas Kalvarijos sav. Kalvarijos m. Vytauto g. .

Pavadinimas Vytauto g. šaligatvis

Unikalus Nr. 4400-4049-4299

Žymėjimas 8b

Paskirtis Kelių (gatvių)

Matavimų data 2015-12-22

Kelio reikšmė

Kategorija Kita


Eismo juostų skaičius Viena

Kelio ilgis, km. 0,095

Kelio sudėtinės dalies pavadinimas	Ruožo su vienodais kelio dangos ir sankasos pločiais ir tipais				Ruožo su vienodais kelio dangos ir sankasos pločiais ir tipais pabaiga				Ruožo ilgis, km.	Statybos metai	Kelio plotis, m	Kelio sankasos plotis, m	Kelio sankasos tipas	Kelio dangos plotis, m	Kelio dangos tipas	Rekonstravimo metai	Kap. remonto metai	Papr. remonto metai	2012	
	atskaitos taškai ašyje		koordinatės		atskaitos taškai ašyje		koordinatės													
	taško Nr.	km	X	Y	taško Nr.	km	X	Y												
Šaligatvis 8b	18	0.291	6031202,39	X	Y	449518,98	22	0.386	6031270,17	449433,04	0,095	1971	3,38				Betono trinkelės			

Parengė

Kadastro skyriaus
vadovė
Aušrinė Kazickienė



Kelio važiuojamosios dalies ir žemės sankasos kadastro duomenys

Adresas Kalvarijos sav. Kalvarijos m. Vytauto g.

Unikalus Nr. 4400-4049-4366

Žymėjimas 9b

Pavadinimas Vytauto g. šaligatvis

Paskirtis Kelių (gatvių)

Matavimų data 2015-12-22

Kelio reikšmė

Kategorija Kita

Eismo juostų skaičius Viena

Kelio ilgis, km. 0,154

Kelio sudėtinės dalies pavadinimas	Ruožo su vienodais kelio dangos ir sankasos pločiais ir tipais				Ruožo su vienodais kelio dangos ir sankasos pločiais ir tipais pabaiga				Ruožo ilgis, km.	Statybos metai	Kelio plotis, m	Kelio sankasos plotis, m	Kelio sankasos tipas	Kelio dangos plotis, m	Kelio dangos tipas	Rekonstravimo metai	Kap. remonto metai	Papr. remonto metai	
	atskaitos taškai ašyje		koordinatės		atskaitos taškai ašyje		koordinatės												
	taško Nr.	km	X	Y	taško Nr.	km	X	Y											
Šaligatvis 9b	9	0,132	6031126,38	449635,06	17	0,286	6031198,61	449502,36	0,154	1971	2,81			2,81	Betono trinkelės				2012

Parėngė

Kadastrų skyriaus
vadovė
Aušrinė Kazickienė

* 1 0 5 9 8 0 1 2 3 6 *

07-Kov-2016 09:55:12

Lapas 1 iš 1

Kelio važiuojamosios dalies ir žemės sankasos kadastro duomenys

Adresas Kalvarijos sav. Kalvarijos m. Vytauto g.

Unikalus Nr. 4400-4049-4300

Žymėjimas 10b

Pavadinimas Vytauto g. šaligatvis

Paskirtis Kelių (gatvių)

Matavimų data 2015-12-22

Kelio reikšmė

Kategorija Kita

Eismo juostų skaičius Viena

Kelio ilgis, km. 0,014

Kelio sudėtinės dalies pavadinimas	Ruožo su vienodais kelio dangos ir sankasos pločiais ir tipais				Ruožo su vienodais kelio dangos ir sankasos pločiais ir tipais pabaiga				Ruožo ilgis, km.	Statybos metai	Kelio plotis, m	Kelio sankasos plotis, m	Kelio sankasos tipas	Kelio dangos plotis, m	Kelio dangos tipas	Rekonstravimo metai	Kap. remonto metai	Papr. remonto metai	
	atskaitos taškai ašyje		koordinatės		atskaitos taškai ašyje		koordinatės												
	taško Nr.	km	X	Y	taško Nr.	km	X	Y											
Šaligatvis 10b	30	0.462	6031319,27	449375,15	31	0.476	6031327,12	449363,64	0,014	1971	1,63				1,63	Betono plytelės			

Parengė

Kadastro skyriaus vadovė Aušrinė Kazickienė



Kelio važiuojamosios dalies ir žemės sankasos kadastro duomenys

Adresas Kalvarijos sav. Kalvarijos m. Vytauto g.

Pavadinimas Vytauto g. šaligatvis

Unikalus Nr. 4400-4049-4388

Žymėjimas 11b

Paskirtis Kelių (gatvių)

Matavimų data 2015-12-22

Kelio reikšmė

Kategorija Kita

Eismo juostų skaičius

Viena

Kelio ilgis, km. 0,018

Kelio sudėtinės dalies pavadinimas	Ruožo su vienodais kelio dangos ir sankasos pločiais ir tipais				Ruožo su vienodais kelio dangos ir sankasos pločiais ir tipais pabaiga				Ruožo ilgis, km.	Statybos metai	Kelio plotis, m	Kelio sankasos plotis, m	Kelio sankasos tipas	Kelio dangos plotis, m	Kelio dangos tipas	Rekonstravimo metai	Kap. remonto metai	Papr. remonto metai	
	atskaitos taškai ašyje		koordinatės		atskaitos taškai ašyje		koordinatės												
	taško Nr.	km	X	Y	taško Nr.	km	X	Y											
Šaligatvis 11b	28	0.440	6031305,64	X	Y	29	0.458	6031316,68	449378,55	0,018	1971	1,86			2,23	Betono plytelės			

Parengė

Kadastro skyriaus vadovė Aušrinė Kazickienė



Kelio važiuojamosios dalies ir žemės sankasos kadastro duomenys

Adresas Kalvarijos sav. Kalvarijos m. Vytauto g.

Unikalus Nr. 4400-4049-4211

Žymėjimas 12b

Pavadinimas Vytauto g. šaligatvis

Paskirtis Kelių (gatvių)

Matavimų data 2015-12-22

Kelio reikšmė

Kategorija Kita

Eismo juostų skaičius Viena

Kelio ilgis, km. 0,013

Kelio sudėtinės dalies pavadinimas	Ruožo su vienodais kelio dangos ir sankasos pločiais ir tipais				Ruožo su vienodais kelio dangos ir sankasos pločiais ir tipais pabaiga				Ruožo ilgis, km.	Statybos metai	Kelio plotis, m	Kelio sankasos plotis, m	Kelio sankasos tipas	Kelio dangos plotis, m	Kelio dangos tipas	Rekonstravimo metai	Kap. remonto metai	Papr. remonto metai	
	atskaitos taškai ašyje		koordinatės		atskaitos taškai ašyje		koordinatės												
	taško Nr.	km	X	Y	taško Nr.	km	X	Y											
Šaligatvis 12b	26	0.422	6031294,29	X	Y	449406,25	27	0.435	6031302,62	449396,47	0,013	1971	2,52						

Parenė

Kadastro skyriaus
vadovė
Aušrinė Kazickienė

07-Kov-2016 09:41:44



* 1 0 5 9 4 5 7 8 4 8 *

Lapas 1 iš 1

Kelio važiuojamosios dalies ir žemės sankasos kadastro duomenys

Adresas Kalvarijos sav. Kalvarijos m. Vytauto g.

Unikalus Nr. 4400-4049-4344

Žymėjimas 13b

Pavadinimas Vytauto g. šaligatvis

Paskirtis Kelių (gatvių)

Matavimų data 2015-12-22

Kelio reikšmė

Kategorija Kita

Eismo juostų skaičius Viena

Kelio ilgis, km. 0,020

Kelio sudėtinės dalies pavadinimas	Ruožo su vienodais kelio dangos ir sankasos pločiais ir tipais				Ruožo su vienodais kelio dangos ir sankasos pločiais ir tipais pabaiga				Ruožo ilgis, km.	Statybos metai	Kelio plotis, m	Kelio sankasos plotis, m	Kelio sankasos tipas	Kelio dangos plotis, m	Kelio dangos tipas	Rekonstravimo metai	Kap. remonto metai	Papr. remonto metai	
	atskaitos taškai ašyje		koordinatės		atskaitos taškai ašyje		koordinatės												
	taško Nr.	km	X	Y	taško Nr.	km	X	Y											
	taško Nr.	km	X	Y	taško Nr.	km	X	Y											
Šaligatvis 13b	23	0.390	6031273,01	X	Y	449429,96	25	0.410	6031286,16	449415,33	0,02	1971	2,18						

Parengė

Kadastro skyriaus vadovė Aušrinė Kazickienė



Kelio važiuojamosios dalies ir žemės sankasos kadastro duomenys

Adresas Kalvarijos sav. Kalvarijos m. Vytauto g.

Pavadinimas Vytauto g. šaligatvis

Unikalus Nr. 4400-4049-4288

Žymėjimas 14b

Paskirtis Kelių (gatvių)

Matavimų data 2015-12-22

Kelio reikšmė

Kategorija Kita

Eismo juostų skaičius Viena

Kelio ilgis, km. 0,014

Kelio sudėtinės dalies pavadinimas	Ruožo su vienodais kelio dangos ir sankasos pločiais ir tipais				Ruožo su vienodais kelio dangos ir sankasos pločiais ir tipais pabaiga				Ruožo ilgis, km.	Statybos metai	Kelio plotis, m	Kelio sankasos plotis, m	Kelio sankasos tipas	Kelio dangos plotis, m	Kelio dangos tipas	Rekonstravimo metai	Kap. remonto metai	Papr. remonto metai	
	atskaitos taškai ašyje		koordinatės		atskaitos taškai ašyje		koordinatės												
	taško Nr.	km	X	Y	taško Nr.	km	X	Y											
Šaligatvis 14b	43	0.722	6031389,79	449128,9	44	0.736	6031388,48	449114,75	0,014	1971	1,79			1,79		Betono plytelės			

Parengė

Kadastro skyriaus vadovė
Anželė Kazickienė



Kelio važiuojamosios dalies ir žemės sankasos kadastro duomenys

Adresas Kalvarijos sav. Kalvarijos m. Vytauto g.

Unikalus Nr. 4400-4049-4255

Žymėjimas 15b

Pavadinimas Vytauto g. šaligatvis

Paskirtis Kelių (gatvių)

Matavimų data 2015-12-22

Kelio reikšmė

Kategorija Kita

Eismo juostų skaičius Viena

Kelio ilgis, km. 0,016

Kelio sudėtinės dalies pavadinimas	Ruožo su vienodais kelio dangos ir sankasos pločiais ir tipais				Ruožo su vienodais kelio dangos ir sankasos pločiais ir tipais pabaiga				Ruožo ilgis, km.	Statybos metai	Kelio plotis, m	Kelio sankasos plotis, m	Kelio sankasos tipas	Kelio dangos plotis, m	Kelio dangos tipas	Rekonstravimo metai	Kap. remonto metai	Papr. remonto metai
	atskaitos taškai ašyje		koordinatės		atskaitos taškai ašyje		koordinatės											
	taško Nr.	km	X	Y	taško Nr.	km	X	Y										
Šaligatvis 15b	45	0.740	6031387,9	449110,52	46	0.756	6031385,61	449095,11	0,016	1971	1,27				1,27	Betono plytelės		

Parengė

Kadastro skyriaus
vadovė
Anšrinė Kazickienė



07-Kov-2016 09:32:01



* 1 0 5 9 4 5 8 1 0 2 *

Lapas 1 iš 1

Kelio važiuojamosios dalies ir žemės sankasos kadastro duomenys

Adresas Kalvarijos sav. Kalvarijos m. Vytauto g.

Pavadinimas Vytauto g. šaligatvis

Unikalus Nr. 4400-4049-4399

Žymėjimas 16b

Paskirtis Kelių (gatvių)

Matavimų data 2015-12-22

Kelio reikšmė

Kategorija Kita

Eismo juostų skaičius Viena

Kelio ilgis, km. 0,018


Kelio sudėtinės dalies pavadinimas	Ruožo su vienodais kelio dangos ir sankasos pločiais ir tipais				Ruožo su vienodais kelio dangos ir sankasos pločiais ir tipais pabaiga				Ruožo ilgis, km.	Statybos metai	Kelio plotis, m	Kelio sankasos plotis, m	Kelio sankasos tipas	Kelio dangos plotis, m	Kelio dangos tipas	Rekonstravimo metai	Kap. remonto metai	Papr. remonto metai	
	atskaitos taškai ašyje		koordinatės		atskaitos taškai ašyje		koordinatės												
	taško Nr.	km	X	Y	taško Nr.	km	X	Y											
Šaligatvis 16b	47	0.760	6031385,03	X	Y	449091,27	48	0.778	6031382	449073,11	0,018	1971	1,24						

Parengė

Kadastro skyriaus
vadovė
Aušrinė Kazickienė



07-Kov-2016 09:25:35



* 1 0 5 9 4 5 8 2 9 3 *

Lapas 1 iš 1

Kelio važiuojamosios dalies ir žemės sankasos kadastro duomenys

Adresas Kalvarijos sav. Kalvarijos m. Vytauto g.

Pavadinimas Vytauto g. šaligatvis

Unikalus Nr. 4400-4049-4077

Žymėjimas 17b

Paskirtis Kelių (gatvių)

Matavimų data 2015-12-22

Kelio reikšmė

Kategorija Kita

Eismo juostų skaičius Viena

Kelio ilgis, km. 0,026

Kelio sudėtinės dalies pavadinimas	Ruožo su vienodais kelio dangos ir sankasos pločiais ir tipais			Ruožo su vienodais kelio dangos ir sankasos pločiais ir tipais pabaiga			Ruožo ilgis, km.	Statybos metai	Kelio plotis, m	Kelio sankasos plotis, m	Kelio sankasos tipas	Kelio dangos plotis, m	Kelio dangos tipas	Rekonstravimo metai	Kap. remonto metai	Papr. remonto metai	
	atskaitos taškai ašyje		koordinatės	atskaitos taškai ašyje		koordinatės											
	taško Nr.	km		X	Y												taško Nr.
Šaligatvis 17b	49	0.784	6031381,11	X	Y	449067,8	50	0.810	6031376,93	X	Y	449041,91	0,026	1971	1,36	Betono plytelės	

Parengė Kadastro skyriaus vadovė Aušrinė Kazickienė



Kelio važiuojamosios dalies ir žemės sankasos kadastro duomenys

Adresas, Kalvarijos sav. Kalvarijos m. Vytauto g.

Unikalus Nr. 4400-4049-4088

Žymėjimas 18b

Pavadinimas Vytauto g. šaligatvis

Paskirtis Kelių (gatvių)

Matavimų data 2015-12-22

Kelio reikšmė

Kategorija Kita

Eismo juostų skaičius Viena

Kelio ilgis, km. 0,022

Kelio sudėtinės dalies pavadinimas	Ruožo su vienodais kelio dangos ir sankasos pločiais ir tipais				Ruožo su vienodais kelio dangos ir sankasos pločiais ir tipais pabaiga				Ruožo ilgis, km.	Statybos metai	Kelio plotis, m	Kelio sankasos plotis, m	Kelio sankasos tipas	Kelio dangos plotis, m	Kelio dangos tipas	Rekonstravimo metai	Kap. remonto metai	Papr. remonto metai	
	atskaitos taškai ašyje		koordinatės		atskaitos taškai ašyje		koordinatės												
	taško Nr.	km	X	Y	taško Nr.	km	X	Y											
Šaligatvis 18b	51	0.814	6031376,28	X	Y	449037,82	52	0.836	6031372,56	449015,88	0,022	1971	1,5						

Parengė

Kadastro skyriaus
vadovė
Anšrinė Kazickienė



Kelio važiuojamosios dalies ir žemės sankasos kadastro duomenys

Adresas Kalvarijos sav. Kalvarijos m. Vytauto g.

Unikalus Nr. 4400-4049-4099

Žymėjimas 19b

Pavadinimas Vytauto g. šaligatvis

Paskirtis Kelių (gatvių)

Matavimų data 2015-12-22

Kelio reikšmė

Kategorija Kita

Eismo juostų skaičius Viena

Kelio ilgis, km. 0,238

Kelio sudėtinės dalies pavadinimas	Ruožo su vienodais kelio dangos ir sankasos pločiais ir tipais				Ruožo su vienodais kelio dangos ir sankasos pločiais ir tipais pabaiga				Ruožo ilgis, km.	Statybos metai	Kelio plotis, m	Kelio sankasos plotis, m	Kelio sankasos tipas	Kelio dangos plotis, m	Kelio dangos tipas	Rekonstravimo metai	Kap. remonto metai	Papr. remonto metai	
	atskaitos taškai ašyje		koordinatės		atskaitos taškai ašyje		koordinatės												
	taško Nr.	km	X	Y	taško Nr.	km	X	Y											
Šaligatvis 19b	53	0,840	6031372	449012,3	56	1,078	6031331,52	448777,53	0,238	1971	1,98				1,98				

Parengė

Kadastro skyriaus
vadovė
Aušrinė Kazickienė



07-Kov-2016 09:00:23



* 1 0 5 9 4 5 8 4 8 3 *

Lapas 1 iš 1

Kelio važiuojamosios dalies ir žemės sankasos kadastro duomenys

Adresas Kalvarijos sav. Kalvarijos m., Vytauto g.

Unikalus Nr. 4400-4049-4377

Žymėjimas 20b

Pavadinimas Vytauto g. šaligatvis

Paskirtis Kelių (gatvių)

Matavimų data 2015-12-22

Kelio reikšmė

Kategorija Kita

Eismo juostų skaičius Viena

Kelio ilgis, km. 0,021

Kelio sudėtinės dalies pavadinimas	Ruožo su vienodais kelio dangos ir sankasos pločiais ir tipais			Ruožo su vienodais kelio dangos ir sankasos pločiais ir tipais pabaiga			Ruožo ilgis, km.	Statybos metai	Kelio plotis, m	Kelio sankasos plotis, m	Kelio sankasos tipas	Kelio dangos plotis, m	Kelio dangos tipas	Rekonstravimo metai	Kap. remonto metai	Papr. remonto metai	
	atskaitos taškai ašyje		koordinatės	atskaitos taškai ašyje		koordinatės											
	taško Nr.	km		X	Y												taško Nr.
Šaligatvis 20b	36	0,564	6031362,91	X	Y	449283,27	37	0,585	6031369,25	449263,77	0,021	1971	0,95				

Parengė

Kadastro skyriaus
vadovė
Aušrinė Kazickienė



Organizacija: UAB "GEOMETRA", kodas: 160297055, buveinės (deklaruotas) adresas: Kaunas, Taikos pr. 88A

Matininkė Aušrinė Kazickienė, kvalifikacijos pažymėjimo Nr. 2M-M-163, el. pašto adresas (-ai): kaunas.kadastras@geometra.lt

Kelio važiuojamosios dalies ir žemės sankasos kadastro duomenys

Adresas Kalvarijos sav. Kalvarijos m. Vytauto g.

Pavadinimas Vytauto g. šaligatvis

Unikalus Nr. 4400-4049-4322
Žymėjimas 21b
Paskirtis Kelių (gatvių)
Matavimų data 2015-12-22

Kelio reikšmė

Kelio sudėtinės dalies pavadinimas	Ruožo su vienodais kelio dangos ir sankasos plotiais ir tipais			Ruožo su vienodais kelio dangos ir sankasos plotiais ir tipais pabaiga			Eismo juostų skaičius			Viena			Kelio ilgis, km. 0,021		
	atskaitos taškai ašyje			koordinatės			Ruožo ilgis, km.			Kelio plotis, m			Kelio sankasos plotis, m		
	taško Nr.	km	X	taško Nr.	km	Y	atkaityto taško Nr.	km	X	koordinatės	Y	Statybos metai	Kelio plotis, m	Kelio sankasos plotis, m	Kelio sankasos tipas
Šaligatvis 21b	34	0,515	6031345,1	35	0,536	6031353,01	449328,89	449309,8	0,021	1971	1,65	1,65	Betono plytelės	Rekonstravimo metal	Kap. remonto metal

Parengė Kadastro skyriaus vadovė Aušrinė Kazickienė



